



COMUNE DI CERTALDO

Provincia di Firenze

DELIBERAZIONE DELLA GIUNTA COMUNALE

L'anno duemilaquindici e questo giorno ventotto del mese di Aprile, dalle ore 12,00 alle ore 13,00, nella sala giunta, convocata dal Sindaco, si è riunita la Giunta Comunale.

PRESIEDE il Vice Sindaco Sig. Francesco Dei

SONO PRESENTI gli Assessori Sig.ri: Jacopo Arrigoni - Clara Conforti - Francesca Pinochi

SONO ASSENTI il Sindaco Sig. Giacomo Cucini e l'Assessore Sig. Piero Di Vita

PARTECIPA il Segretario Generale Dott. Danilo D'Aco, incaricato della redazione del presente verbale

DELIBERAZIONE

N. **116**

del

28.04.2015

OGGETTO: URBANISTICA – Istituzione catasto boschi e pascoli percorsi dal fuoco – Determinazione aree anni 2008-2009-2010-2011-2012-2013.

La presente deliberazione:

- ☒ viene comunicata, contestualmente all'affissione all'albo pretorio, ai capigruppo consiliari (art. 125 D.Lgs. 18.08.2000 n. 267);
- ☐ viene comunicata, contestualmente all'affissione all'albo pretorio, al Prefetto (art. 135, comma 2, D.Lgs. 18.08.2000 n. 267);



OGGETTO: URBANISTICA – Istituzione catasto boschi e pascoli percorsi dal fuoco –
Determinazione aree anni 2008-2009-2010-2011-2012-2013.

LA GIUNTA COMUNALE

VISTA la proposta di deliberazione avente per oggetto: "URBANISTICA – Istituzione catasto boschi e pascoli percorsi dal fuoco – Determinazione aree anni 2008-2009-2010-2011-2012-2013.";

VISTO l' allegato parere favorevole espresso ai sensi dell'Art. 49 del Decreto Legislativo N. 267 del 18.08.2000 dal Responsabile del Settore in ordine alla regolarità tecnica;

Con voti unanimi favorevoli espressi per alzata di mano;

D E L I B E R A

di approvare la proposta di deliberazione di seguito riportata:

LA GIUNTA COMUNALE

Premesso che:

- la Legge 21 novembre 2000, n. 353 "Legge quadro in materia di incendi boschivi" e la Legge Regionale 21 marzo 2000, n. 39 "Legge forestale della Toscana" disciplinano le attività a cui sono tenuti i vari enti territoriali al fine di conservare e difendere dagli incendi il patrimonio boschivo nazionale quale bene insostituibile per la qualità della vita;

- la Regione Toscana, nel riconoscere il patrimonio boschivo come bene di fondamentale importanza sia ambientale che produttivo provvede, secondo quanto disposto dalla L. 353/2000 e dalla L.R. 39/2000, alla formazione del piano pluriennale di previsione, prevenzione e lotta attiva degli incendi boschivi, definito Piano AIB;

- il piano regionale, finalizzato alla conservazione dell'intero territorio boschivo, programma l'insieme delle attività di previsione e prevenzione degli incendi. Nell'ambito della pianificazione AIB anche gli Enti Locali sono chiamati a svolgere analoghe attività al fine di limitare il fenomeno degli incendi boschivi;

- fra le competenze dei Comuni, per quanto stabilito dall'art. 10, comma 2, della L. 353/2000 nonché dall'art. 75 bis della L.R. 39/2000, come successivamente modificata ed integrata dalla L.R. 80/2012, vi è il compito di censire con apposito catasto le aree percorse dal fuoco anche avvalendosi dei rilievi effettuati dal Corpo Forestale dello Stato soggette ai divieti di cui all'art. 76, commi 4, 5, 6 e 7 della medesima L.R. 39/2000, indicandone le relative scadenze;

- la L.R. 80/2012 ha introdotto significative modifiche alla preesistente disciplina dettata dalla L.R. 39/2000, definendo in modo più chiaro quali siano le aree effettivamente da assoggettare ai divieti previsti dall'art. 76, comma 5, della legge forestale toscana. In particolare in tale norma di modifica, ponendo fine agli annosi dubbi interpretativi, ha stabilito che in merito ai divieti di cui ai commi 5, 6 e 7 dell'art. 76 sopra citato sono da considerare, oltre che ai boschi percorsi dal fuoco, solo i terreni adibiti a pascolo che si trovano nel raggio di 50 metri dal bosco bruciato e che sono stati a loro volta percorsi dal fuoco;

- il Comune di Certaldo, in conformità all'art. 75 bis della L.R. 39/2000, provvede a censire apposito catasto dei boschi percorsi dal fuoco e, nella fascia entro 50 metri da tali boschi, i soli pascoli percorsi dal fuoco;

- con nota del Ministero delle politiche agricole alimentari e forestali - Corpo Forestale dello Stato - Comando Provinciale di Firenze del 09/10/2013 (pervenuta tramite PEC in data 11/10/2013, ns. prot. n. 18334) i Comuni della Provincia di Firenze venivano informati sulla





possibilità di accedere alla consultazione delle aree percorse dal fuoco censite dal Corpo Forestale dello Stato per l'istituzione del catasto incendi ai sensi della L. 353/2000;

- questo Comune ha aderito alla suddetta proposta ed ha reperito l'elenco delle aree percorse dal fuoco per gli anni 2008-2009-2010-2011 e 2012;

- l'Unione dei Comuni del Circondario Empolese-Valdelsa, subentrata al Circondario Empolese-Valdelsa, al quale è stata affidata la gestione in forma associata del Catasto degli incendi boschivi, con convenzione stipulata tra il suddetto Circondario e questa Amministrazione in data 04/11/2004, ha predisposto, avvalendosi anche dei rilievi effettuati dal Corpo Forestale dello Stato, l'elenco delle aree percorse dal fuoco per l'anno 2013, trasmessoci con nota prot. n. 22574 del 19/12/2014;

Dato atto che:

- gli elenchi degli incendi boschivi relativi agli anni 2008-2013 sono stati depositati, congiuntamente alla pubblicazione del relativo avviso, all'Albo Pretorio Comunale dal 29/01/2015 al 28/02/2015 e ne è stata data adeguata informazione alla cittadinanza mediante affissione in luoghi pubblici nonché tramite pubblicazione di apposito avviso sul sito internet del Comune e di comunicato stampa sul quotidiano on-line "gonews";

- entro il termine dei trenta giorni successivi al periodo di deposito non sono pervenute osservazioni;

Preso atto che, in fase di predisposizione delle cartografie da allegare alla presente deliberazione, sono emersi degli errori nella documentazione trasmessa dal Ministero delle politiche agricole alimentari e forestali - Corpo Forestale dello Stato - Comando Provinciale di Firenze in data 09/10/2013; in particolare è emerso che, relativamente all'anno 2009, per le schede riferite a Loc. Bagnano e Loc. Piangrande-Valibonica, sono state riportate delle particelle errate mentre altre non sono state indicate;

Ritenuto, quindi, di procedere alla ripubblicazione delle sole schede risultate errate rinviando, per le stesse, l'approvazione ad un successivo atto;

Vista la L. 353/2000;

Visto l'art. 75 bis della L.R. 39/2000 e s.m.i.;

DELIBERA

1. di approvare gli elenchi degli incendi boschivi anni 2008-2013, tenuto conto che durante il periodo previsto per legge non sono pervenute osservazioni al riguardo (fascicolo ALLEGATO A);
2. di approvare, altresì, le relative perimetrazioni come individuate nelle allegate cartografie (fascicolo ALLEGATO B);
3. di trasmettere la presente deliberazione all'Unione dei Comuni del Circondario Empolese-Valdelsa per le competenze relative alla gestione associata delle funzioni di che trattasi;
4. di rinviare l'approvazione degli elenchi e delle cartografie relativi all'anno 2009 - schede Loc. Bagnano e Loc. Piangrande-Valibonica - per le motivazioni riportate in premessa;
5. di comunicare il presente atto ai capigruppo consiliari ai sensi dell'art. 125, del D.Lgs. 18.08.2000 n. 267.

Quindi, ravvisata la necessità che la presente deliberazione acquisti immediata efficacia, con voti unanimi favorevoli,

DELIBERA

di dichiarare immediatamente eseguibile il presente atto.





Ministero delle Politiche Agricole Alimentari e Forestali

Corpo Forestale dello Stato
Rilievo delle aree percorse dal fuoco

Regione	TOSCANA	Provincia	FIRENZE
Comune	CERTALDO		
Località	BAGNANO		

Data incendio 13/08/2008

Superficie boschiva percorsa dal fuoco (Ha) 00.00.00

Superficie non boschiva percorsa dal fuoco (Ha) 00.24.55

Di cui superficie pascoliva percorsa dal fuoco (Ha)

Totale superficie percorsa dal fuoco (Ha) 00.24.55

Lista delle particelle interessate

Codice Nazionale	Foglio	Particella	Sub	Allegato	Sviluppo	Superficie in mq	
						Percorsa	Totale
C540	57	00048		0	0	2454	9521

Allegato A alla deliberazione
n. 116/GC del 28.04.2015

La cartografia catastale di sfondo, messa a disposizione dall'Agenzia del Territorio, nelle zone non interessate da controlli agricoli comunitari può non essere aggiornata alla attualità oppure non essere digitalizzata (presenza dei soli centroidi particella) pertanto in taluni casi l'elenco delle particelle deve essere considerato indicativo e non esaustivo. Si invita quindi l'utente a visualizzare l'incendio su cartografia catastale per verificare in modo puntuale le particelle interessate e ricomprese nel perimetro. Per quanto riguarda i dati delle superfici indicati, sono stati desunti mediante rilievi (scala 1:2.000-1:5.000) effettuati con strumentazione speditiva a precisione metrica per finalità interne al servizio d'istituto e suscettibili di errori sia strumentali sia di carattere tecnico e pertanto, al fine della redazione del Catasto Incendi, tali superfici devono essere ricontrollate e verificate

**Ministero delle Politiche Agricole Alimentari e Forestali**

Corpo Forestale dello Stato
Rilievo delle aree percorse dal fuoco

Regione TOSCANA Provincia FIRENZE
Comune CERTALDO
Località BASSETTO

Data incendio 31/08/2008

Superficie boschiva percorsa dal fuoco (Ha) 00.56.15

Superficie non boschiva percorsa dal fuoco (Ha) 01.56.80

Di cui superficie pascoliva percorsa dal fuoco (Ha) 00.00.00

Totale superficie percorsa dal fuoco (Ha) 02.12.95

Lista delle particelle interessate

Codice Nazionale	Foglio	Particella	Sub	Allegato	Sviluppo	Superficie in mq	
						Percorsa	Totale
C540	60	00033	0	0	0	6050	176395
C540	60	00035	0	0	0	1832	4284
C540	60	00046	0	0	0	0	94592
C540	60	00051	0	0	0	308	1353
C540	60	00092	0	0	0	13104	18264
C540	60	00093	0	0	0	0	33

La cartografia catastale di sfondo, messa a disposizione dall'Agenzia del Territorio, nelle zone non interessate da controlli agricoli comunitari può non essere aggiornata alla attualità oppure non essere digitalizzata (presenza dei soli centroidi particella) pertanto in taluni casi l'elenco delle particelle deve essere considerato indicativo e non esaustivo. Si invita quindi l'utente a visualizzare l'incendio su cartografia catastale per verificare in modo puntuale le particelle interessate e ricomprese nel perimetro. Per quanto riguarda i dati delle superfici indicati, sono stati desunti mediante rilievi (scala 1:2.000-1:5.000) effettuati con strumentazione speditiva a precisione metrica per finalità interne al servizio d'Istituto e suscettibili di errori sia strumentali sia di carattere tecnico e pertanto, al fine della redazione del Catasto Incendi, tali superfici devono essere ricontrollate e verificate

**Ministero delle Politiche Agricole Alimentari e Forestali**

Corpo Forestale dello Stato
Rilievo delle aree percorse dal fuoco

Regione TOSCANA Provincia FIRENZE
Comune CERTALDO
Località GORGOGNANO

Data incendio 12/07/2008

Superficie boschiva percorsa dal fuoco (Ha) 00.00.00

Superficie non boschiva percorsa dal fuoco (Ha) 01.37.71

Di cui superficie pascoliva percorsa dal fuoco (Ha)

Totale superficie percorsa dal fuoco (Ha) 01.37.71

Lista delle particelle interessate

Codice Nazionale	Foglio	Particella	Sub	Allegato	Sviluppo	Superficie in mq	
						Percorsa	Totale
C540	44	00039		0	0	604	9321
C540	44	00040		0	0	44	2023
C540	44	00041		0	0	5492	6044
C540	44	00042		0	0	301	8990
C540	44	00043		0	0	78	10389
C540	44	00098		0	0	6502	18112

La cartografia catastale di sfondo, messa a disposizione dall'Agenzia del Territorio, nelle zone non interessate da controlli agricoli comunitari può non essere aggiornata alla attualità oppure non essere digitalizzata (presenza dei soli centroidi particella) pertanto in taluni casi l'elenco delle particelle deve essere considerato indicativo e non esaustivo. Si invita quindi l'utente a visualizzare l'incendio su cartografia catastale per verificare in modo puntuale le particelle interessate e ricomprese nel perimetro. Per quanto riguarda i dati delle superfici indicati, sono stati desunti mediante rilievi (scala 1:2.000-1:5.000) effettuati con strumentazione speditiva a precisione metrica per finalità interne al servizio d'istituto e suscettibili di errori sia strumentali sia di carattere tecnico e pertanto, al fine della redazione del Catasto Incendi, tali superfici devono essere ricontrollate e verificate



Ministero delle Politiche Agricole Alimentari e Forestali

Corpo Forestale dello Stato
Rilievo delle aree percorse dal fuoco

Regione TOSCANA Provincia FIRENZE
Comune CERTALDO
Località MALACODA

Data incendio 03/08/2008

Superficie boschiva percorsa dal fuoco (Ha) 00.12.22

Superficie non boschiva percorsa dal fuoco (Ha) 00.00.00

Di cui superficie pascoliva percorsa dal fuoco (Ha) 00.00.00

Totale superficie percorsa dal fuoco (Ha) 00.12.22

Lista delle particelle interessate

Codice Nazionale	Foglio	Particella	Sub	Allegato	Sviluppo	Superficie in mq	
						Percorsa	Totale
C540	51	00004	0	0	0	115	875
C540	51	00005	0	0	0	1106	18234

La cartografia catastale di sfondo, messa a disposizione dall'Agenzia del Territorio, nelle zone non interessate da controlli agricoli comunitari può non essere aggiornata alla attualità oppure non essere digitalizzata (presenza dei soli centroidi particella) pertanto in taluni casi l'elenco delle particelle deve essere considerato indicativo e non esaustivo. Si invita quindi l'utente a visualizzare l'incendio su cartografia catastale per verificare in modo puntuale le particelle interessate e ricomprese nel perimetro. Per quanto riguarda i dati delle superfici indicati, sono stati desunti mediante rilievi (scala 1:2.000-1:5.000) effettuati con strumentazione speditiva a precisione metrica per finalità interne al servizio d'istituto e suscettibili di errori sia strumentali sia di carattere tecnico e pertanto, al fine della redazione del Catasto Incendi, tali superfici devono essere ricontrollate e verificate

**Ministero delle Politiche Agricole Alimentari e Forestali**

Corpo Forestale dello Stato
Rilievo delle aree percorse dal fuoco

Regione TOSCANA Provincia FIRENZE
Comune CERTALDO
Località MARCIALLA

Data incendio 22/08/2008

Superficie boschiva percorsa dal fuoco (Ha) 00.00.00

Superficie non boschiva percorsa dal fuoco (Ha) 01.90.66

Di cui superficie pascoliva percorsa dal fuoco (Ha)

Totale superficie percorsa dal fuoco (Ha) 01.90.66

Lista delle particelle interessate

Codice Nazionale	Foglio	Particella	Sub	Allegato	Sviluppo	Superficie in mq	
						Percorsa	Totale
A633	1	00001		0	0	597	18082

La cartografia catastale di sfondo, messa a disposizione dall'Agenzia del Territorio, nelle zone non interessate da controlli agricoli comunitari può non essere aggiornata alla attualità oppure non essere digitalizzata (presenza dei soli centroidi particella) pertanto in taluni casi l'elenco delle particelle deve essere considerato indicativo e non esaustivo. Si invita quindi l'utente a visualizzare l'incendio su cartografia catastale per verificare in modo puntuale le particelle interessate e ricomprese nel perimetro. Per quanto riguarda i dati delle superfici indicati, sono stati desunti mediante rilievi (scala 1:2.000-1:5.000) effettuati con strumentazione speditiva a precisione metrica per finalità interne al servizio d'istituto e suscettibili di errori sia strumentali sia di carattere tecnico e pertanto, al fine della redazione del Catasto Incendi, tali superfici devono essere ricontrollate e verificate

**Ministero delle Politiche Agricole Alimentari e Forestali**

Corpo Forestale dello Stato
Rilievo delle aree percorse dal fuoco

Regione TOSCANA **Provincia** FIRENZE
Comune CERTALDO
Località MARCIALLA

Data incendio 22/08/2008

Superficie boschiva percorsa dal fuoco (Ha) 00.00.00

Superficie non boschiva percorsa dal fuoco (Ha) 01.90.66

Di cui superficie pascoliva percorsa dal fuoco (Ha)

Totale superficie percorsa dal fuoco (Ha) 01.90.66

Lista delle particelle interessate

Codice Nazionale	Foglio	Particella	Sub	Allegato	Sviluppo	Superficie in mq	
						Percorsa	Totale
C540	15	00053		0	0	123	1595
C540	15	00205		0	0	13096	21017
C540	15	00256		0	0	7	7
C540	15	00271		0	0	2473	9848
C540	15	00273		0	0	3	52
C540	15	00275		0	0	2918	9911

La cartografia catastale di sfondo, messa a disposizione dall'Agenzia del Territorio, nelle zone non interessate da controlli agricoli comunitari può non essere aggiornata alla attualità oppure non essere digitalizzata (presenza dei soli centroidi particella) pertanto in taluni casi l'elenco delle particelle deve essere considerato indicativo e non esaustivo. Si invita quindi l'utente a visualizzare l'incendio su cartografia catastale per verificare in modo puntuale le particelle interessate e ricomprese nel perimetro. Per quanto riguarda i dati delle superfici indicati, sono stati desunti mediante rilievi (scala 1:2.000-1:5.000) effettuati con strumentazione speditiva a precisione metrica per finalità interne al servizio d'istituto e suscettibili di errori sia strumentali sia di carattere tecnico e pertanto, al fine della redazione del Catasto Incendi, tali superfici devono essere ricontrollate e verificate

**Ministero delle Politiche Agricole Alimentari e Forestali**

Corpo Forestale dello Stato
Rilievo delle aree percorse dal fuoco

Regione TOSCANA Provincia FIRENZE
Comune CERTALDO
Località SCIANO

Data incendio 05/09/2008

Superficie boschiva percorsa dal fuoco (Ha) 00.00.00

Superficie non boschiva percorsa dal fuoco (Ha) 00.26.90

Di cui superficie pascoliva percorsa dal fuoco (Ha)

Totale superficie percorsa dal fuoco (Ha) 00.26.90

Lista delle particelle interessate

Codice Nazionale	Foglio	Particella	Sub	Allegato	Sviluppo	Superficie in mq	
						Percorsa	Totale
C540	55	00354		0	0	1891	25754
C540	55	00355		0	0	799	11942

La cartografia catastale di fondo, messa a disposizione dall'Agenzia del Territorio, nelle zone non interessate da controlli agricoli comunitari può non essere aggiornata alla attualità oppure non essere digitalizzata (presenza dei soli centroidi particella) pertanto in taluni casi l'elenco delle particelle deve essere considerato indicativo e non esaustivo. Si invita quindi l'utente a visualizzare l'incendio su cartografia catastale per verificare in modo puntuale le particelle interessate e ricomprese nel perimetro. Per quanto riguarda i dati delle superfici indicati, sono stati desunti mediante rilievi (scala 1:2.000-1:5.000) effettuati con strumentazione speditiva a precisione metrica per finalità interne al servizio d'istituto e suscettibili di errori sia strumentali sia di carattere tecnico e pertanto, al fine della redazione del Catasto Incendi, tali superfici devono essere ricontrollate e verificate.

**Ministero delle Politiche Agricole Alimentari e Forestali**

Corpo Forestale dello Stato
Rilievo delle aree percorse dal fuoco

Regione TOSCANA Provincia FIRENZE
Comune CERTALDO
Località SCIANO

Data incendio 06/09/2008

Superficie boschiva percorsa dal fuoco (Ha) 00.09.99

Superficie non boschiva percorsa dal fuoco (Ha) 00.00.00

Di cui superficie pascoliva percorsa dal fuoco (Ha) 00.00.00

Totale superficie percorsa dal fuoco (Ha) 00.09.99

Lista delle particelle interessate

Codice Nazionale	Foglio	Particella	Sub	Allegato	Sviluppo	Superficie in mq	
						Percorsa	Totale
C540	72	00002		0	0	966	113432

La cartografia catastale di sfondo, messa a disposizione dall'Agenzia del Territorio, nelle zone non interessate da controlli agricoli comunitari può non essere aggiornata alla attualità oppure non essere digitalizzata (presenza dei soli centroidi particella) pertanto in taluni casi l'elenco delle particelle deve essere considerato indicativo e non esaustivo. Si invita quindi l'utente a visualizzare l'incendio su cartografia catastale per verificare in modo puntuale le particelle interessate e ricomprese nel perimetro. Per quanto riguarda i dati delle superfici indicati, sono stati desunti mediante rilievi (scala 1:2.000-1:5.000) effettuati con strumentazione speditiva a precisione metrica per finalità interne al servizio d'istituto e suscettibili di errori sia strumentali sia di carattere tecnico e pertanto, al fine della redazione del Catasto Incendi, tali superfici devono essere ricontrollate e verificate

**Ministero delle Politiche Agricole Alimentari e Forestali**

Corpo Forestale dello Stato
Rilievo delle aree percorse dal fuoco

Regione TOSCANA Provincia FIRENZE
Comune CERTALDO
Località SCIANO

Data incendio 30/07/2008

Superficie boschiva percorsa dal fuoco (Ha) 00.00.00

Superficie non boschiva percorsa dal fuoco (Ha) 01.12.06

Di cui superficie pascoliva percorsa dal fuoco (Ha) 00.00.00

Totale superficie percorsa dal fuoco (Ha) 01.12.06

Lista delle particelle interessate

Codice Nazionale	Foglio	Particella	Sub	Allegato	Sviluppo	Superficie in mq	
						Percorsa	Totale
C540	61	00070	0	0	0	715	8813
C540	61	00071	0	0	0	4658	10518
C540	61	00072	0	0	0	5619	28331

La cartografia catastale di fondo, messa a disposizione dall'Agenzia del Territorio, nelle zone non interessate da controlli agricoli comunitari può non essere aggiornata alla attualità oppure non essere digitalizzata (presenza dei soli centroidi particella) pertanto in taluni casi l'elenco delle particelle deve essere considerato indicativo e non esaustivo. Si invita quindi l'utente a visualizzare l'incendio su cartografia catastale per verificare in modo puntuale le particelle interessate e ricomprese nel perimetro. Per quanto riguarda i dati delle superfici indicati, sono stati desunti mediante rilievi (scala 1:2.000-1:5.000) effettuati con strumentazione speditiva a precisione metrica per finalità interne al servizio d'istituto e suscettibili di errori sia strumentali sia di carattere tecnico e pertanto, al fine della redazione del Catasto Incendi, tali superfici devono essere ricontrollate e verificate.

**Ministero delle Politiche Agricole Alimentari e Forestali**

Corpo Forestale dello Stato
Rilievo delle aree percorse dal fuoco

Regione TOSCANA Provincia FIRENZE
Comune CERTALDO
Località AVANELLA

Data incendio 14/07/2009

Superficie boschiva percorsa dal fuoco (Ha) 00.00.00

Superficie non boschiva percorsa dal fuoco (Ha) 00.00.63

Di cui superficie pascoliva percorsa dal fuoco (Ha)

Totale superficie percorsa dal fuoco (Ha) 00.00.63

Lista delle particelle interessate

Codice Nazionale	Foglio	Particella	Sub	Allegato	Sviluppo	Superficie in mq	
						Percorsa	Totale

NON SI RIPORTA LA CARTOGRAFIA
IN QUANTO TRATTASI DI PORZIONE DI STRADA
DA NON SOTTOPORRE A VINCOLO (ART. 10 L. 353/01)

La cartografia catastale di sfondo, messa a disposizione dall'Agenzia del Territorio, nelle zone non interessate da controlli agricoli comunitari può non essere aggiornata alla attualità oppure non essere digitalizzata (presenza dei soli centroidi particella) pertanto in taluni casi l'elenco delle particelle deve essere considerato indicativo e non esaustivo. Si invita quindi l'utente a visualizzare l'incendio su cartografia catastale per verificare in modo puntuale le particelle interessate e ricomprese nel perimetro. Per quanto riguarda i dati delle superfici indicati, sono stati desunti mediante rilievi (scala 1:2.000-1:5.000) effettuati con strumentazione speditiva a precisione metrica per finalità interne al servizio d'istituto e suscettibili di errori sia strumentali sia di carattere tecnico e pertanto, al fine della redazione del Catasto Incendi, tali superfici devono essere ricontrollate e verificate

**Ministero delle Politiche Agricole Alimentari e Forestali**

Corpo Forestale dello Stato
Rilievo delle aree percorse dal fuoco

Regione TOSCANA Provincia FIRENZE
Comune CERTALDO
Località VIA PIANI DI SOTTO

Data incendio 16/08/2009

Superficie boschiva percorsa dal fuoco (Ha) 00.04.04

Superficie non boschiva percorsa dal fuoco (Ha) 00.19.95

Di cui superficie pascoliva percorsa dal fuoco (Ha)

Totale superficie percorsa dal fuoco (Ha) 00.23.98

Lista delle particelle interessate

Codice Nazionale	Foglio	Particella	Sub	Allegato	Sviluppo	Superficie in mq	
						Percorsa	Totale
C540	38	00056	0	0	0	68	514
C540	38	00057	0	0	0	804	13258
C540	38	00058	0	0	0	24	214
C540	38	00060	0	0	0	164	1431
C540	38	00107	0	0	0	4	9496
C540	38	00108	0	0	0	262	8145
C540	38	00109	0	0	0	692	6741
C540	38	00119	0	0	0	380	2261

La cartografia catastale di sfondo, messa a disposizione dall'Agenzia del Territorio, nelle zone non interessate da controlli agricoli comunitari può non essere aggiornata alla attualità oppure non essere digitalizzata (presenza dei soli centroidi particella) pertanto in taluni casi l'elenco delle particelle deve essere considerato indicativo e non esaustivo. Si invita quindi l'utente a visualizzare l'incendio su cartografia catastale per verificare in modo puntuale le particelle interessate e ricomprese nel perimetro. Per quanto riguarda i dati delle superfici indicati, sono stati desunti mediante rilievi (scala 1:2.000-1:5.000) effettuati con strumentazione speditiva a precisione metrica per finalità interne al servizio d'istituto e suscettibili di errori sia strumentali sia di carattere tecnico e pertanto, al fine della redazione del Catasto Incendi, tali superfici devono essere ricontrollate e verificate

**Ministero delle Politiche Agricole Alimentari e Forestali**

Corpo Forestale dello Stato
Rilievo delle aree percorse dal fuoco

Regione TOSCANA Provincia FIRENZE
Comune CERTALDO
Località POGGIO ANTICO

Data incendio 04/07/2009

Superficie boschiva percorsa dal fuoco (Ha) 00.00.00

Superficie non boschiva percorsa dal fuoco (Ha) 01.00.36

Di cui superficie pascoliva percorsa dal fuoco (Ha)

Totale superficie percorsa dal fuoco (Ha) 01.00.36

Lista delle particelle interessate

Codice Nazionale	Foglio	Particella	Sub	Allegato	Sviluppo	Superficie in mq	
						Percorsa	Totale
C540	5	00004	0	0	0	842	22041
C540	5	00006	0	0	0	3563	12733
C540	5	00007	0	0	0	5630	93475

La cartografia catastale di sfondo, messa a disposizione dall'Agenzia del Territorio, nelle zone non interessate da controlli agricoli comunitari può non essere aggiornata alla attualità oppure non essere digitalizzata (presenza dei soli centroidi particella) pertanto in taluni casi l'elenco delle particelle deve essere considerato indicativo e non esaustivo. Si invita quindi l'utente a visualizzare l'incendio su cartografia catastale per verificare in modo puntuale le particelle interessate e ricomprese nel perimetro. Per quanto riguarda i dati delle superfici indicati, sono stati desunti mediante rilievi (scala 1:2.000-1:5.000) effettuati con strumentazione speditiva a precisione metrica per finalità interne al servizio d'istituto e suscettibili di errori sia strumentali sia di carattere tecnico e pertanto, al fine della redazione del Catasto Incendi, tali superfici devono essere ricontrollate e verificate.

**Ministero delle Politiche Agricole Alimentari e Forestali**

Corpo Forestale dello Stato
Rilievo delle aree percorse dal fuoco

Regione TOSCANA Provincia FIRENZE
Comune CERTALDO
Località SAN MARTINO A MAIANO

Data incendio 08/07/2009

Superficie boschiva percorsa dal fuoco (Ha) 00.37.97

Superficie non boschiva percorsa dal fuoco (Ha) 00.00.00

Di cui superficie pascoliva percorsa dal fuoco (Ha)

Totale superficie percorsa dal fuoco (Ha) 00.37.97

Lista delle particelle interessate

Codice Nazionale	Foglio	Particella	Sub	Allegato	Sviluppo	Superficie in mq	
						Percorsa	Totale
C540	3	00033	0	0	0	265	5085
C540	3	00034	0	0	0	568	7450
C540	3	00042	0	0	0	2960	30149

La cartografia catastale di sfondo, messa a disposizione dall'Agenzia del Territorio, nelle zone non interessate da controlli agricoli comunitari può non essere aggiornata alla attualità oppure non essere digitalizzata (presenza dei soli centroidi particella) pertanto in taluni casi l'elenco delle particelle deve essere considerato indicativo e non esaustivo. Si invita quindi l'utente a visualizzare l'incendio su cartografia catastale per verificare in modo puntuale le particelle interessate e ricomprese nel perimetro. Per quanto riguarda i dati delle superfici indicati, sono stati desunti mediante rilievi (scala 1:2.000-1:5.000) effettuati con strumentazione speditiva a precisione metrica per finalità interne al servizio d'istituto e suscettibili di errori sia strumentali sia di carattere tecnico e pertanto, al fine della redazione del Catasto Incendi, tali superfici devono essere ricontrollate e verificate

**Ministero delle Politiche Agricole Alimentari e Forestali**

Corpo Forestale dello Stato
Rilievo delle aree percorse dal fuoco

Regione TOSCANA Provincia FIRENZE
Comune CERTALDO
Località SCIANO

Data incendio 13/09/2009

Superficie boschiva percorsa dal fuoco (Ha) 00.11.89

Superficie non boschiva percorsa dal fuoco (Ha) 00.00.00

Di cui superficie pascoliva percorsa dal fuoco (Ha)

Totale superficie percorsa dal fuoco (Ha) 00.11.89

Lista delle particelle interessate

Codice Nazionale	Foglio	Particella	Sub	Allegato	Sviluppo	Superficie in mq	
						Percorsa	Totale
C540	72	00002		0	0	1153	113432



La cartografia catastale di sfondo, messa a disposizione dall'Agenzia del Territorio, nelle zone non interessate da controlli agricoli comunitari può non essere aggiornata alla attualità oppure non essere digitalizzata (presenza dei soli centroidi particella) pertanto in taluni casi l'elenco delle particelle deve essere considerato indicativo e non esaustivo. Si invita quindi l'utente a visualizzare l'incendio su cartografia catastale per verificare in modo puntuale le particelle interessate e ricomprese nel perimetro. Per quanto riguarda i dati delle superfici indicati, sono stati desunti mediante rilievi (scala 1:2.000-1:5.000) effettuati con strumentazione speditiva a precisione metrica per finalità interne al servizio d'istituto e suscettibili di errori sia strumentali sia di carattere tecnico e pertanto, al fine della redazione del Catasto Incendi, tali superfici devono essere ricontrollate e verificate.

**Ministero delle Politiche Agricole Alimentari e Forestali**

Corpo Forestale dello Stato
Rilievo delle aree percorse dal fuoco

Regione TOSCANA Provincia FIRENZE
Comune CERTALDO
Località STRADA DEI FOSSATI

Data incendio 17/07/2009

Superficie boschiva percorsa dal fuoco (Ha) 00.05.82

Superficie non boschiva percorsa dal fuoco (Ha) 00.81.31

Di cui superficie pascoliva percorsa dal fuoco (Ha)

Totale superficie percorsa dal fuoco (Ha) 00.87.13

Lista delle particelle interessate

Codice Nazionale	Foglio	Particella	Sub	Allegato	Sviluppo	Superficie in mq	
						Percorsa	Totale
C540	31	00022	0	0	0	81	5220
C540	31	00052	0	0	0	165	174
C540	31	00053	0	0	0	2192	6325
C540	31	00063	0	0	0	455	13875
C540	31	00065	0	0	0	466	480
C540	31	00094	0	0	0	1152	1527
C540	31	00102	0	0	0	2805	20612
C540	31	00106	0	0	0	633	64287

La cartografia catastale di sfondo, messa a disposizione dall'Agenzia del Territorio, nelle zone non interessate da controlli agricoli comunitari può non essere aggiornata alla attualità oppure non essere digitalizzata (presenza dei soli centroidi particella) pertanto in taluni casi l'elenco delle particelle deve essere considerato indicativo e non esaustivo. Si invita quindi l'utente a visualizzare l'incendio su cartografia catastale per verificare in modo puntuale le particelle interessate e ricomprese nel perimetro. Per quanto riguarda i dati delle superfici indicati, sono stati desunti mediante rilievi (scala 1:2.000-1:5.000) effettuati con strumentazione speditiva a precisione metrica per finalità interne al servizio d'istituto e suscettibili di errori sia strumentali sia di carattere tecnico e pertanto, al fine della redazione del Catasto Incendi, tali superfici devono essere ricontrollate e verificate

**Ministero delle Politiche Agricole Alimentari e Forestali**

Corpo Forestale dello Stato
Rilievo delle aree percorse dal fuoco

Regione TOSCANA Provincia FIRENZE
Comune CERTALDO
Località PINO SCARPETO

Data incendio 19/07/2010

Superficie boschiva percorsa dal fuoco (Ha) 00.00.00

Superficie non boschiva percorsa dal fuoco (Ha) 00.04.43

Di cui superficie pascoliva percorsa dal fuoco (Ha)

Totale superficie percorsa dal fuoco (Ha) 00.04.43

Lista delle particelle interessate

Codice Nazionale	Foglio	Particella	Sub	Allegato	Sviluppo	Superficie in mq	
						Percorsa	Totale
C540	31	00009	0	0	0	425	5960
C540	31	00012	0	0	0	18	18756

La cartografia catastale di sfondo, messa a disposizione dall'Agenzia del Territorio, nelle zone non interessate da controlli agricoli comunitari può non essere aggiornata alla attualità oppure non essere digitalizzata (presenza dei soli centroidi particella) pertanto in taluni casi l'elenco delle particelle deve essere considerato indicativo e non esaustivo. Si invita quindi l'utente a visualizzare l'incendio su cartografia catastale per verificare in modo puntuale le particelle interessate e ricomprese nel perimetro. Per quanto riguarda i dati delle superfici indicati, sono stati desunti mediante rilievi (scala 1:2.000-1:5.000) effettuati con strumentazione speditiva a precisione metrica per finalità interne al servizio d'istituto e suscettibili di errori sia strumentali sia di carattere tecnico e pertanto, al fine della redazione del Catasto Incendi, tali superfici devono essere ricontrollate e verificate

**Ministero delle Politiche Agricole Alimentari e Forestali**

Corpo Forestale dello Stato
Rilievo delle aree percorse dal fuoco

Regione TOSCANA Provincia FIRENZE
Comune CERTALDO
Località C.VIGNANO-LE TORRI

Data incendio 04/09/2010

Superficie boschiva percorsa dal fuoco (Ha) 00.00.00

Superficie non boschiva percorsa dal fuoco (Ha) 00.04.99

Di cui superficie pascoliva percorsa dal fuoco (Ha)

Totale superficie percorsa dal fuoco (Ha) 00.04.99

Lista delle particelle interessate

Codice Nazionale	Foglio	Particella	Sub	Allegato	Sviluppo	Superficie in mq	
						Percorsa	Totale
C540	49	00022	0	0	0	498	4800
C540	49	00023	0	0	0	1	4632

La cartografia catastale di fondo, messa a disposizione dall'Agenzia del Territorio, nelle zone non interessate da controlli agricoli comunitari può non essere aggiornata alla attualità oppure non essere digitalizzata (presenza dei soli centroidi particella) pertanto in taluni casi l'elenco delle particelle deve essere considerato indicativo e non esaustivo. Si invita quindi l'utente a visualizzare l'incendio su cartografia catastale per verificare in modo puntuale le particelle interessate e ricomprese nel perimetro. Per quanto riguarda i dati delle superfici indicati, sono stati desunti mediante rilievi (scala 1:2.000-1:5.000) effettuati con strumentazione speditiva a precisione metrica per finalità interne al servizio d'istituto e suscettibili di errori sia strumentali sia di carattere tecnico e pertanto, al fine della redazione del Catasto Incendi, tali superfici devono essere ricontrollate e verificate

**Ministero delle Politiche Agricole Alimentari e Forestali**

Corpo Forestale dello Stato
Rilievo delle aree percorse dal fuoco

Regione TOSCANA Provincia FIRENZE
Comune CERTALDO
Località CANONICA

Data incendio 20/08/2011

Superficie boschiva percorsa dal fuoco (Ha) 00.28.93

Superficie non boschiva percorsa dal fuoco (Ha) 00.91.46

Di cui superficie pascoliva percorsa dal fuoco (Ha)

Totale superficie percorsa dal fuoco (Ha) 01.20.39

Lista delle particelle interessate

Codice Nazionale	Foglio	Particella	Sub	Allegato	Sviluppo	Superficie in mq	
						Percorsa	Totale
C540	30	00009		0	0	2725	3359
C540	30	00010		0	0	290	1858
C540	30	00011		0	0	103	103
C540	30	00012		0	0	2455	5658
C540	30	00078		0	0	169	336
C540	30	00079		0	0	66	66
C540	30	00080		0	0	9	416
C540	30	00084		0	0	591	2170
C540	30	00090		0	0	152	746
C540	30	00108		0	0	5479	65884

La cartografia catastale di sfondo, messa a disposizione dall'Agenzia del Territorio, nelle zone non interessate da controlli agricoli comunitari può non essere aggiornata alla attualità oppure non essere digitalizzata (presenza dei soli centroidi particella) pertanto in taluni casi l'elenco delle particelle deve essere considerato indicativo e non esaustivo. Si invita quindi l'utente a visualizzare l'incendio su cartografia catastale per verificare in modo puntuale le particelle interessate e ricomprese nel perimetro. Per quanto riguarda i dati delle superfici indicati, sono stati desunti mediante rilievi (scala 1:2.000-1:5.000) effettuati con strumentazione speditiva a precisione metrica per finalità interne al servizio d'istituto e suscettibili di errori sia strumentali sia di carattere tecnico e pertanto, al fine della redazione del Catasto Incendi, tali superfici devono essere ricontrollate e verificate

**Ministero delle Politiche Agricole Alimentari e Forestali**

Corpo Forestale dello Stato
Rilievo delle aree percorse dal fuoco

Regione TOSCANA Provincia FIRENZE
Comune CERTALDO
Località MUGNANO - POD. PIANO

Data incendio 02/10/2011

Superficie boschiva percorsa dal fuoco (Ha) 00.11.70

Superficie non boschiva percorsa dal fuoco (Ha) 00.18.82

Di cui superficie pascoliva percorsa dal fuoco (Ha)

Totale superficie percorsa dal fuoco (Ha) 00.30.53

Lista delle particelle interessate

Codice Nazionale	Foglio	Particella	Sub	Allegato	Sviluppo	Superficie in mq	
						Percorsa	Totale
C540	31	00068		0	0	216	7447
C540	43	00006		0	0	72	278
C540	43	00008		0	0	11	589
C540	43	00150		0	0	2707	5829
C540	43	00152		0	0	43	6018
C540	43	00153		0	0	3	161
C540	43	00176		0	0	1	1776
C540	43	00294		0	0	0	3767

La cartografia catastale di sfondo, messa a disposizione dall'Agenzia del Territorio, nelle zone non interessate da controlli agricoli comunitari può non essere aggiornata alla attualità oppure non essere digitalizzata (presenza dei soli centroidi particella) pertanto in taluni casi l'elenco delle particelle deve essere considerato indicativo e non esaustivo. Si invita quindi l'utente a visualizzare l'incendio su cartografia catastale per verificare in modo puntuale le particelle interessate e ricomprese nel perimetro. Per quanto riguarda i dati delle superfici indicati, sono stati desunti mediante rilievi (scala 1:2.000-1:5.000) effettuati con strumentazione speditiva a precisione metrica per finalità interne al servizio d'istituto e suscettibili di errori sia strumentali sia di carattere tecnico e pertanto, al fine della redazione del Catasto Incendi, tali superfici devono essere ricontrollate e verificate

**Ministero delle Politiche Agricole Alimentari e Forestali**

Corpo Forestale dello Stato
Rilievo delle aree percorse dal fuoco

Regione TOSCANA Provincia FIRENZE
Comune CERTALDO
Località C. POGNI DI SOTTO

Data incendio 24/03/2012

Superficie boschiva percorsa dal fuoco (Ha) 00.22.74

Superficie non boschiva percorsa dal fuoco (Ha) 00.04.18

Di cui superficie pascoliva percorsa dal fuoco (Ha)

Totale superficie percorsa dal fuoco (Ha) 00.26.92

Lista delle particelle interessate

Codice Nazionale	Foglio	Particella	Sub	Allegato	Sviluppo	Superficie in mq	
						Percorsa	Totale
C540	36	00148		0	0	268	10814
C540	36	00150		0	0	910	3977
C540	36	00151		0	0	1077	7076
C540	36	00152		0	0	437	4294

La cartografia catastale di fondo, messa a disposizione dall'Agenzia del Territorio, nelle zone non interessate da controlli agricoli comunitari può non essere aggiornata alla attualità oppure non essere digitalizzata (presenza dei soli centroidi particella) pertanto in taluni casi l'elenco delle particelle deve essere considerato indicativo e non esaustivo. Si invita quindi l'utente a visualizzare l'incendio su cartografia catastale per verificare in modo puntuale le particelle interessate e ricomprese nel perimetro. Per quanto riguarda i dati delle superfici indicati, sono stati desunti mediante rilievi (scala 1:2.000-1:5.000) effettuati con strumentazione speditiva a precisione metrica per finalità interne al servizio d'istituto e suscettibili di errori sia strumentali sia di carattere tecnico e pertanto, al fine della redazione del Catasto Incendi, tali superfici devono essere ricontrollate e verificate.

**Ministero delle Politiche Agricole Alimentari e Forestali**

Corpo Forestale dello Stato
Rilievo delle aree percorse dal fuoco

Regione TOSCANA Provincia FIRENZE
Comune CERTALDO
Località MUGNANO

Data incendio 30/06/2013

Superficie boschiva percorsa dal fuoco (Ha) 00.00.00

Superficie non boschiva percorsa dal fuoco (Ha) 00.26.78

Di cui superficie pascoliva percorsa dal fuoco (Ha)

Totale superficie percorsa dal fuoco (Ha) 00.26.78

Lista delle particelle interessate

Codice Nazionale	Foglio	Particella	Sub	Allegato	Sviluppo	Superficie in mq	
						Percorsa	Totale
C540	31	00124		0	0	2678	35233

La cartografia catastale di sfondo, messa a disposizione dall'Agenzia del Territorio, nelle zone non interessate da controlli agricoli comunitari può non essere aggiornata alla attualità oppure non essere digitalizzata (presenza dei soli centroidi particella) pertanto in taluni casi l'elenco delle particelle deve essere considerato indicativo e non esaustivo. Si invita quindi l'utente a visualizzare l'incendio su cartografia catastale per verificare in modo puntuale le particelle interessate e ricomprese nel perimetro. Per quanto riguarda i dati delle superfici indicati, sono stati desunti mediante rilievi (scala 1:2.000-1:5.000) effettuati con strumentazione speditiva a precisione metrica per finalità interne al servizio d'istituto e suscettibili di errori sia strumentali sia di carattere tecnico e pertanto, al fine della redazione del Catasto Incendi, tali superfici devono essere ricontrollate e verificate





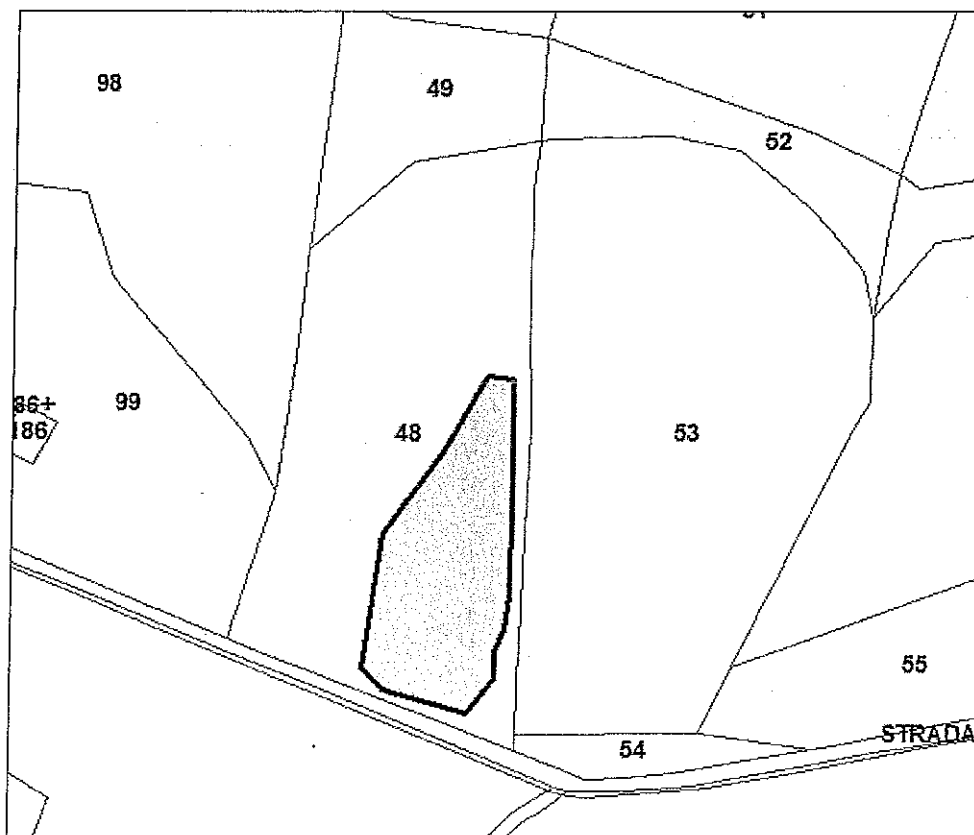
COMUNE DI CERTALDO

PROVINCIA DI FIRENZE

RILIEVO AREE PERCORSE DAL FUOCO

LOCALITA': Bagnano
 DATA INCENDIO: 13/08/2008
 TOTALE SUPERFICIE PERCORSO DAL FUOCO (Ha): 00.24.55

Lista delle particelle interessate			
Foglio	Particella	Superficie in mq.	
		Percorsa	Totale
57	48	2454	9521



Estratto mappa catastale Foglio 57 Particella 48



Superficie percorsa dal fuoco



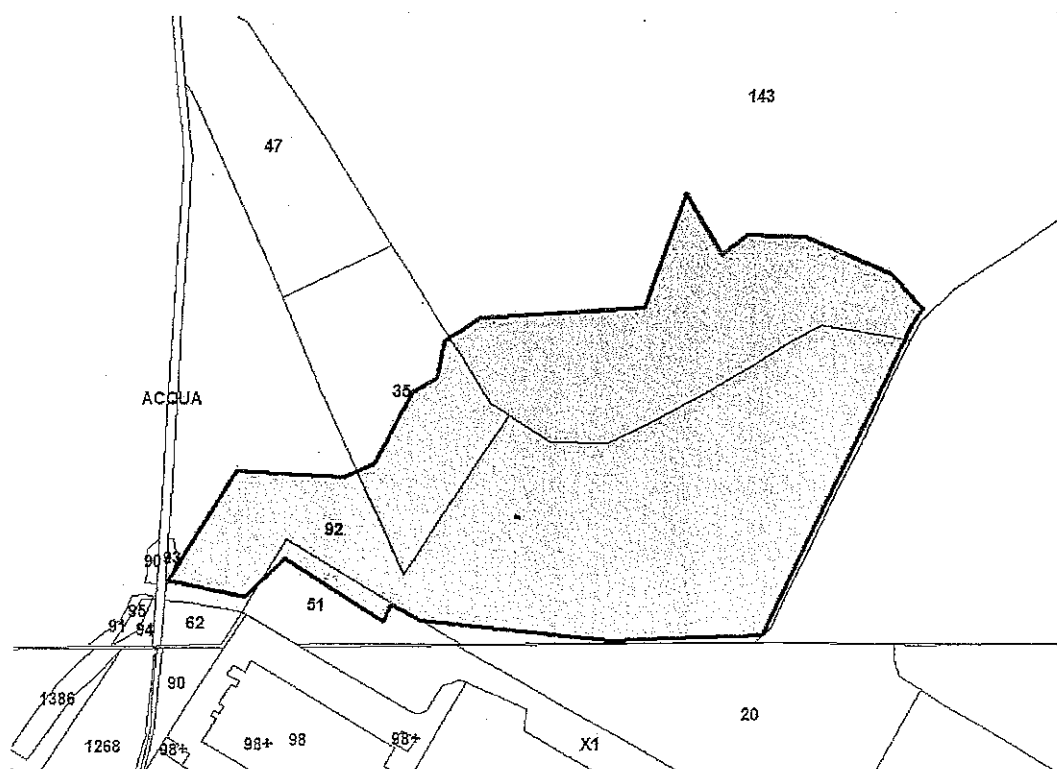
COMUNE DI CERTALDO

PROVINCIA DI FIRENZE

RILIEVO AREE PERCORSE DAL FUOCO

LOCALITA': Bassetto
DATA INCENDIO: 31/08/2008
TOTALE SUPERFICIE PERCORSO DAL FUOCO (Ha): 02.12.95

Lista delle particelle interessate			
Foglio	Particella	Superficie in mq.	
		Percorsa	Totale
60	35	1832	4284
60	51	308	1353
60	92	13104	18264
60	143	6050	175632



Estratto mappa catastale Foglio 60

Superficie percorsa dal fuoco





COMUNE DI CERTALDO

PROVINCIA DI FIRENZE

RILIEVO AREE PERCORSE DAL FUOCO

LOCALITA': Gorgognano

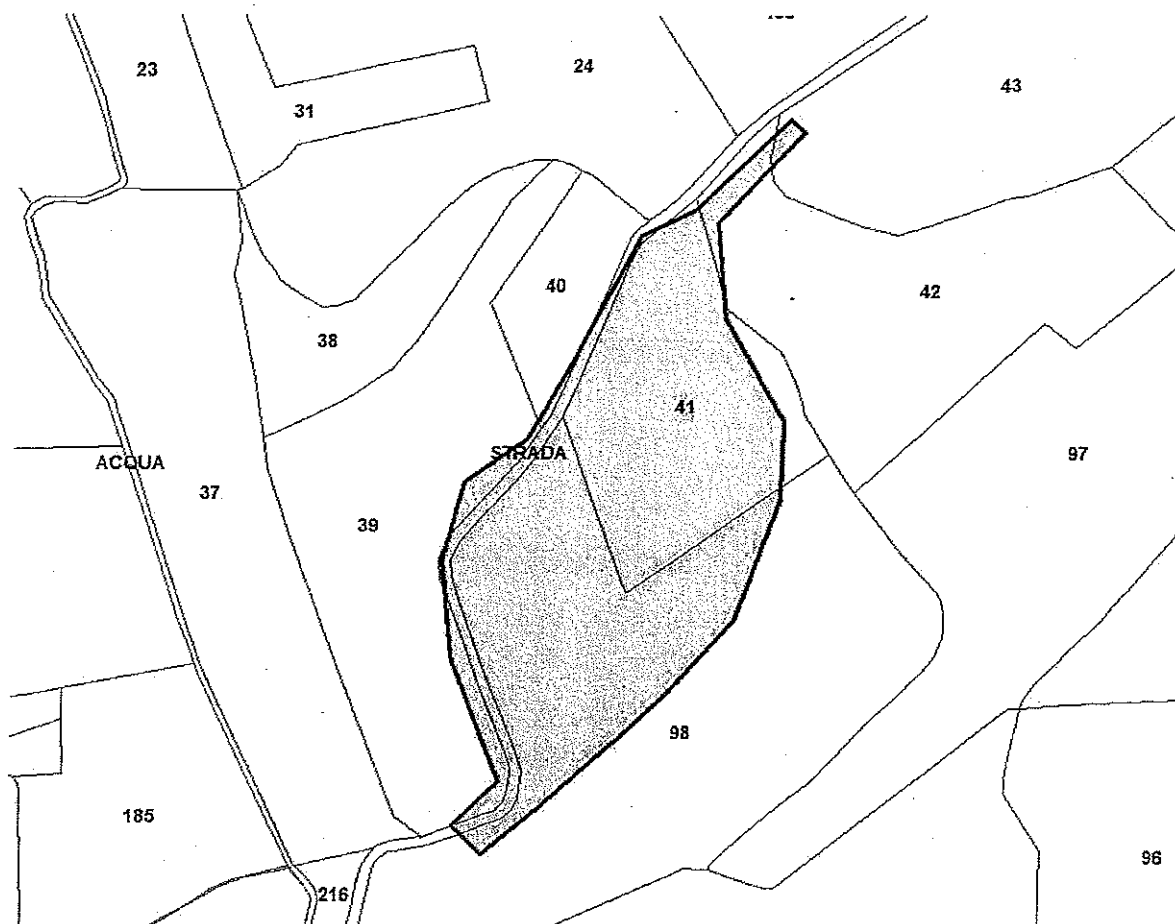
DATA INCENDIO: 12/07/2008

TOTALE SUPERFICIE PERCORSO DAL FUOCO (Ha): 01.37.71

Lista delle particelle interessate

Foglio	Particella	Superficie in mq.	
		Percorsa	Totale
44	39	604	9321
44	40	44	2023
44	41	5492	6044
44	42	301	8990
44	43	78	10389
44	98	6502	18112

segue planimetra catastale



Estratto mappa catastale Foglio 44 Part.Ile 39, 40, 41, 42, 43, 98



Superficie percorsa dal fuoco





COMUNE DI CERTALDO

PROVINCIA DI FIRENZE

RILIEVO AREE PERCORSE DAL FUOCO

LOCALITA':

Podere La Lama

DATA INCENDIO:

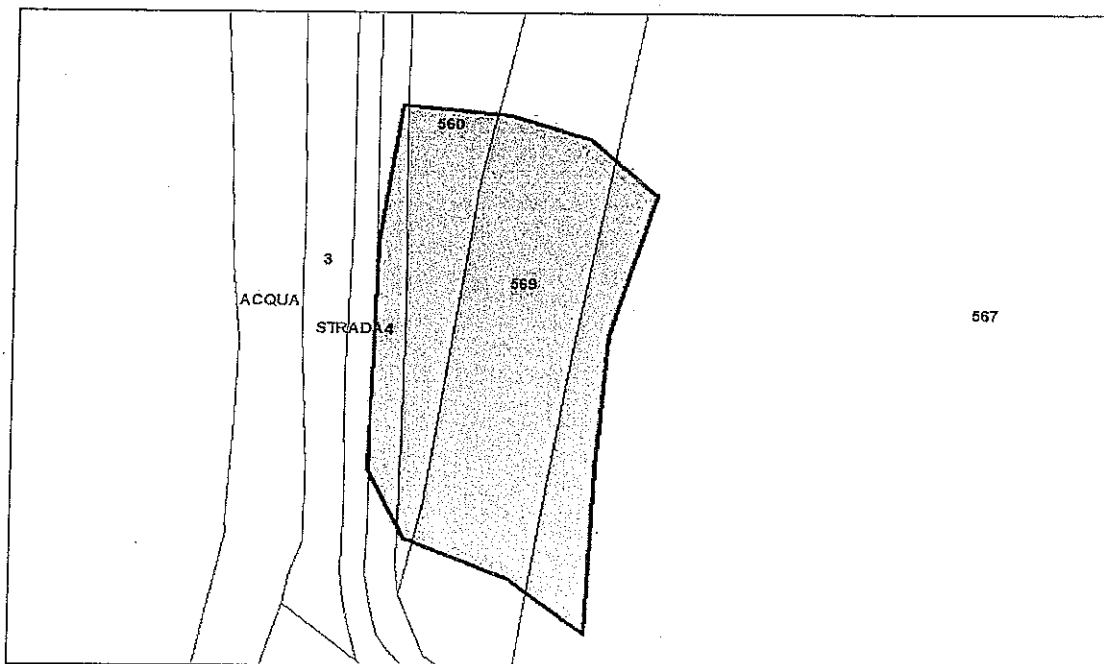
03/08/2008

TOTALE SUPERFICIE PERCORSATA DAL FUOCO (Ha):

00.12.22

Lista delle particelle interessate

Foglio	Particella	Superficie in mq.	
		Percorsa	Totale
51	4	115	875
51	560	254	2249
51	567	226	13698
51	569	626	1454



Estratto mappa catastale Foglio 51 Part. Ille 4, 560, 567, 569



Superficie percorsa dal fuoco





COMUNE DI CERTALDO

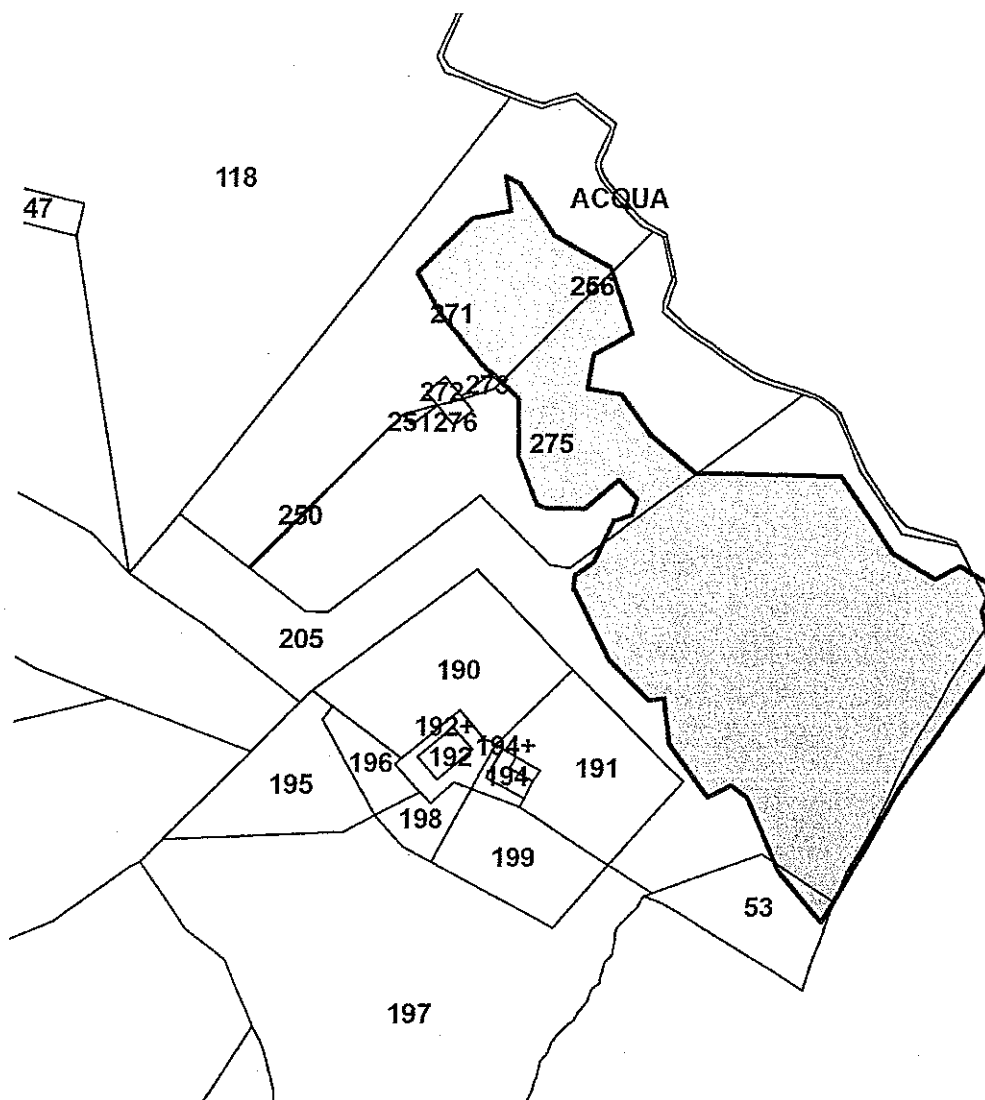
PROVINCIA DI FIRENZE

RILIEVO AREE PERCORSE DAL FUOCO

LOCALITA': Marcialla
DATA INCENDIO: 22/08/2008
TOTALE SUPERFICIE PERCORSATA DAL FUOCO (Ha): 01.90.66

Lista delle particelle interessate			
Foglio	Particella	Superficie in mq.	
		Percorsa	Totale
15	53	123	1595
15	205	13096	21017
15	256	7	7
15	271	2473	9848
15	273	3	52
15	275	2918	9911

segue planimetria catastale



Estratto mappa catastale Foglio 15 Particelle 53, 205, 256, 271, 273, 275



Superficie percorsa dal fuoco



COMUNE DI CERTALDO

PROVINCIA DI FIRENZE

RILIEVO AREE PERCORSE DAL FUOCO

LOCALITA':

Sciano

DATA INCENDIO:

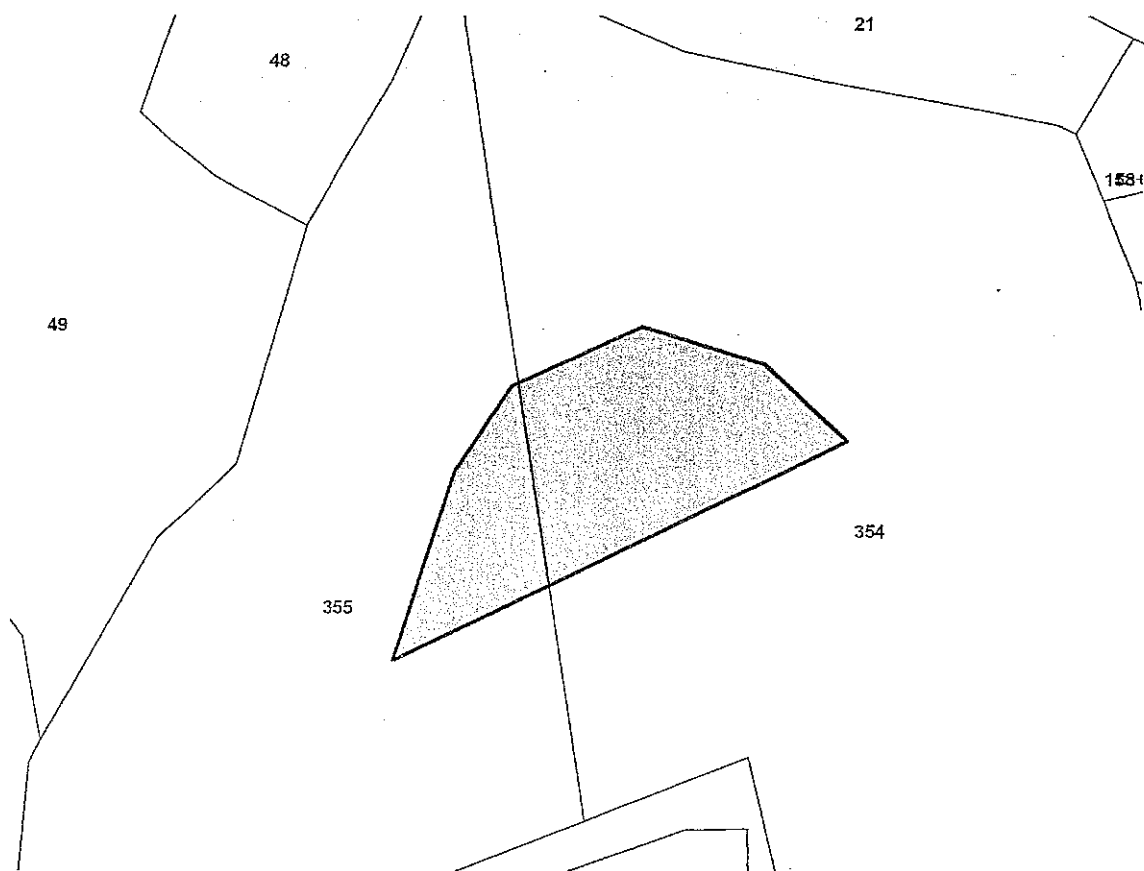
05/09/2008

TOTALE SUPERFICIE PERCORSATA DAL FUOCO (Ha):

00.26.90

Lista delle particelle interessate

Foglio	Particella	Superficie in mq.	
		Percorsa	Totale
55	354	1891	25754
55	355	799	11942



Estratto mappa catastale Foglio 55 Particelle 354, 355



Superficie percorsa dal fuoco



COMUNE DI CERTALDO

PROVINCIA DI FIRENZE

RILIEVO AREE PERCORSE DAL FUOCO

LOCALITA':

Sciano

DATA INCENDIO:

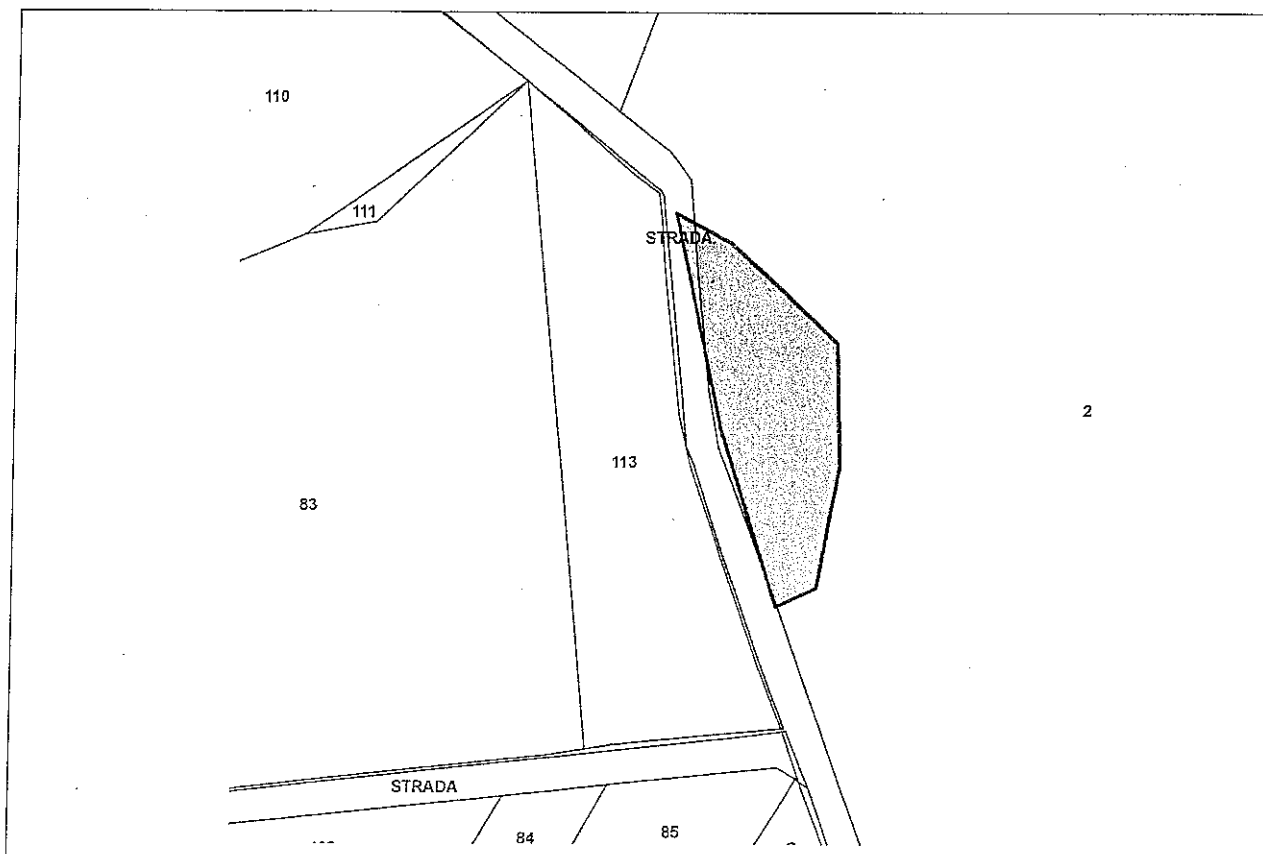
06/09/2008

TOTALE SUPERFICIE PERCORSATA DAL FUOCO (Ha):

00.09.99

Lista delle particelle interessate

Foglio	Particella	Superficie in mq.	
		Percorsa	Totale
72	2	966	113432



Estratto mappa catastale Foglio 72 Particella 2



Superficie percorsa dal fuoco



COMUNE DI CERTALDO

PROVINCIA DI FIRENZE

RILIEVO AREE PERCORSE DAL FUOCO

LOCALITA':

Sciano

DATA INCENDIO:

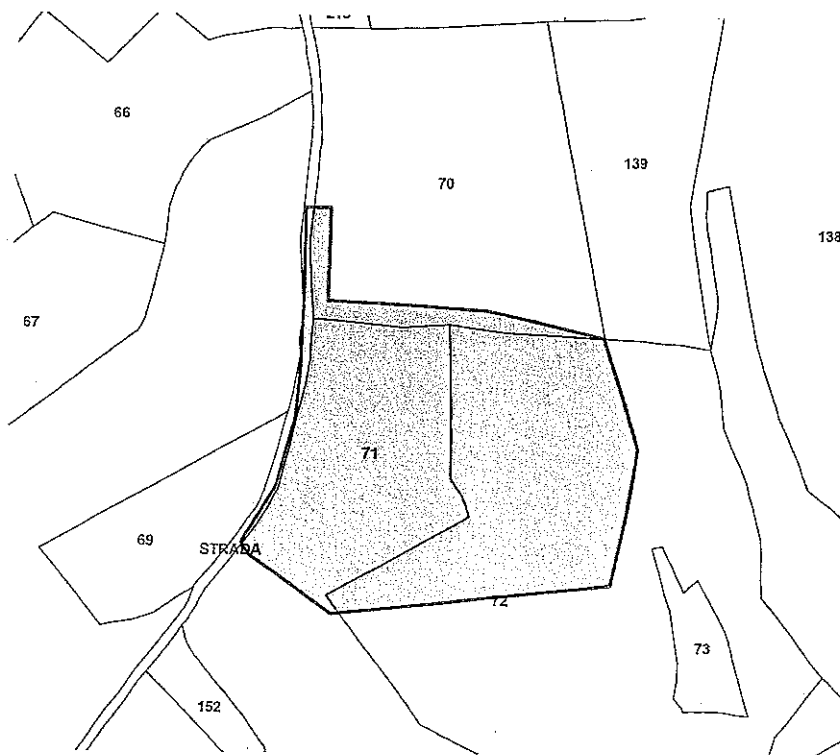
30/07/2008

TOTALE SUPERFICIE PERCORSATA DAL FUOCO (Ha):

01.12.06

Lista delle particelle interessate

Foglio	Particella	Superficie in mq.	
		Percorsa	Totale
61	70	715	8813
61	71	4658	10518
61	72	5619	28331



Estratto mappa catastale Foglio 61 Particelle 70, 71, 72



Superficie percorsa dal fuoco





COMUNE DI CERTALDO

PROVINCIA DI FIRENZE

RILIEVO AREE PERCORSE DAL FUOCO

LOCALITA':

Piano di Sotto

DATA INCENDIO:

16/08/2009

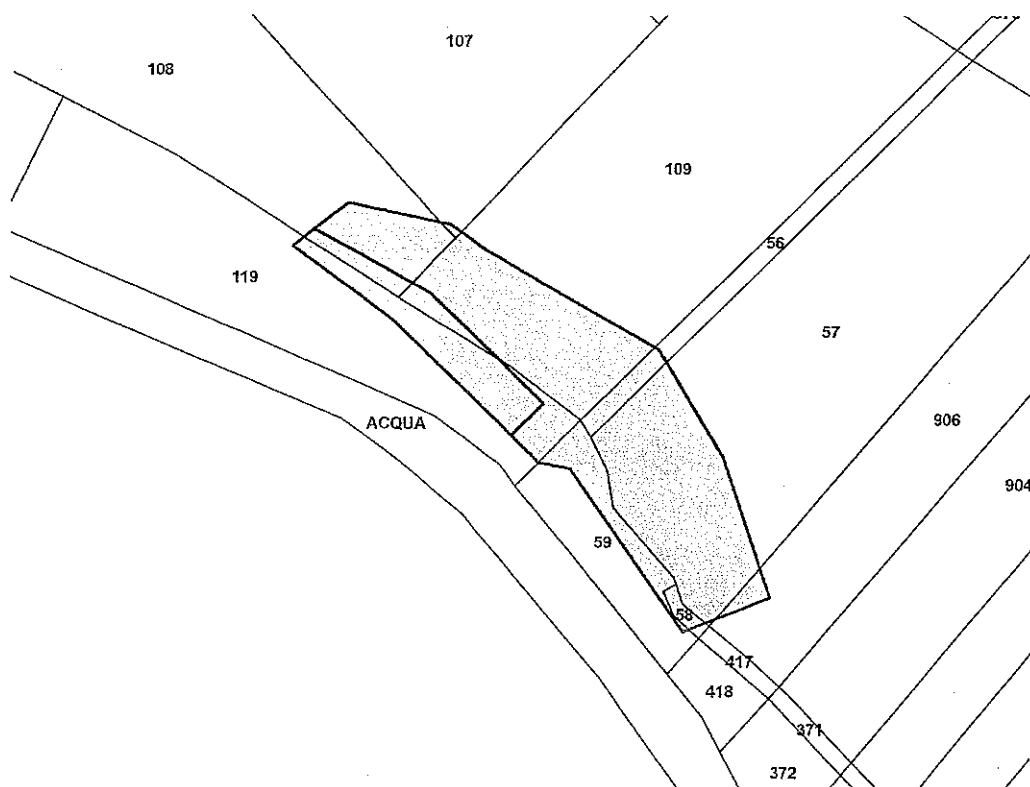
TOTALE SUPERFICIE PERCORSO DAL FUOCO (Ha):

00.23.98

Lista delle particelle interessate

Foglio	Particella	Superficie in mq.	
		Percorsa	Totale
38	56	68	514
38	57	804	13258
38	58	24	214
38	60	164	1431
38	107	4	9496
38	108	262	8145
38	109	692	6741
38	119	380	2261

Segue planimetria



Estratto mappa catastale Foglio 38 Particelle 56, 57, 58, 60, 107, 108, 109, 119



Superficie percorsa dal fuoco





COMUNE DI CERTALDO

PROVINCIA DI FIRENZE

RILIEVO AREE PERCORSE DAL FUOCO

LOCALITA':

Poggio Antico

DATA INCENDIO:

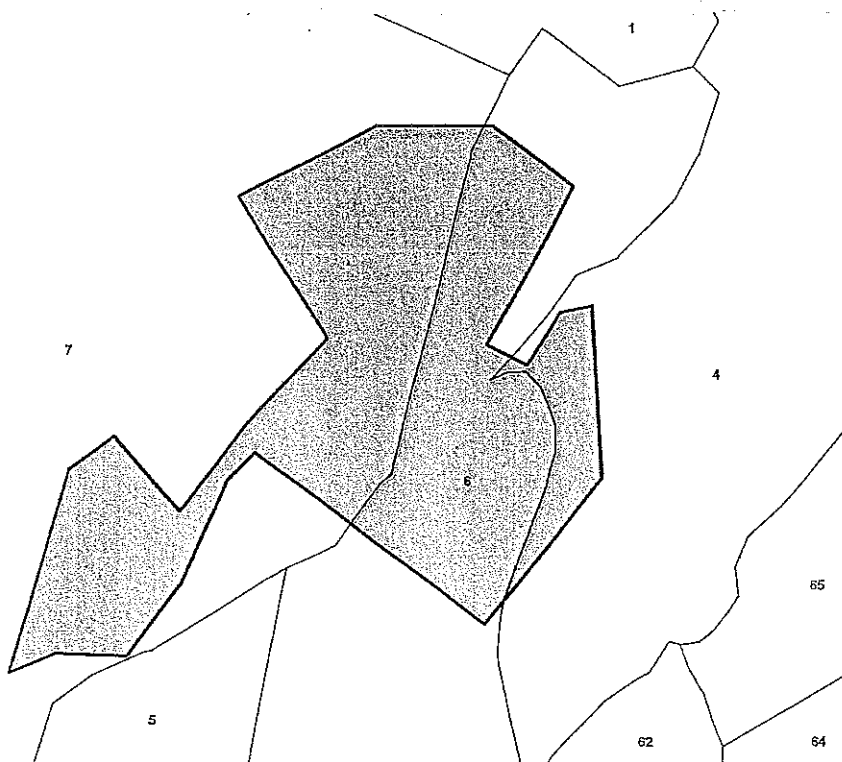
04/07/2009

TOTALE SUPERFICIE PERCORSATA DAL FUOCO (Ha):

01.00.36

Lista delle particelle interessate

Foglio	Particella	Superficie in mq.	
		Percorsa	Totale
5	4	842	22041
5	6	3563	12733
5	7	5630	93475



Estratto mappa catastale Foglio 5 Particelle 4, 6, 7



Superficie percorsa dal fuoco



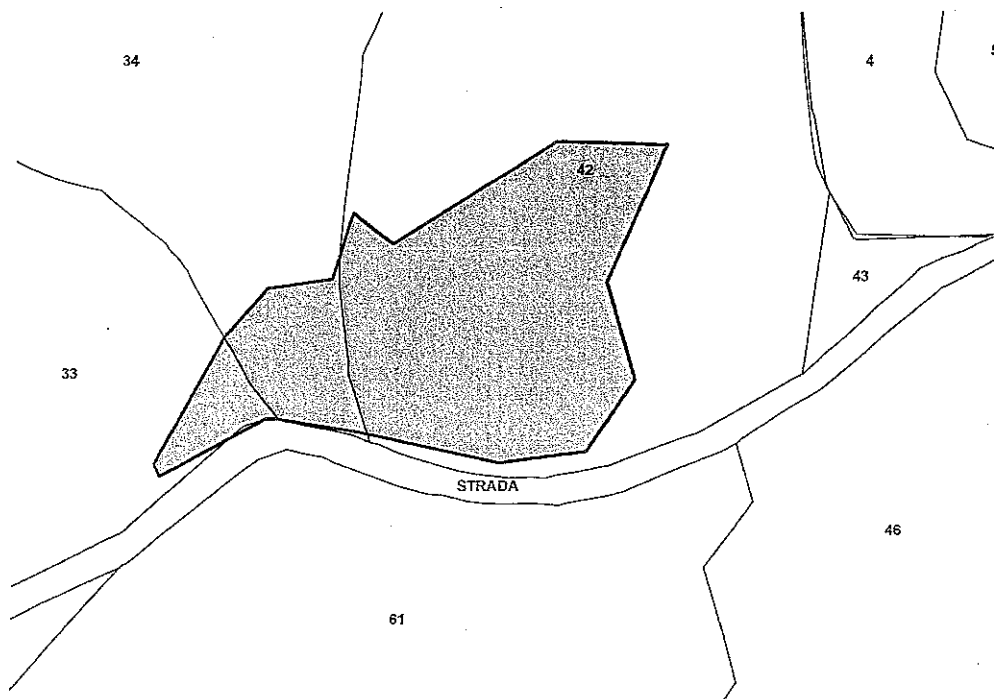
COMUNE DI CERTALDO

PROVINCIA DI FIRENZE

RILIEVO AREE PERCORSE DAL FUOCO

LOCALITA': San Martino a Maiano
DATA INCENDIO: 08/07/2009
TOTALE SUPERFICIE PERCORSATA DAL FUOCO (Ha): 00.37.97

Lista delle particelle interessate			
Foglio	Particella	Superficie in mq.	
		Percorsa	Totale
3	33	265	5085
3	34	568	7450
3	42	2960	30149



Estratto mappa catastale Foglio 3 Particelle 33, 34, 42



Superficie percorsa dal fuoco





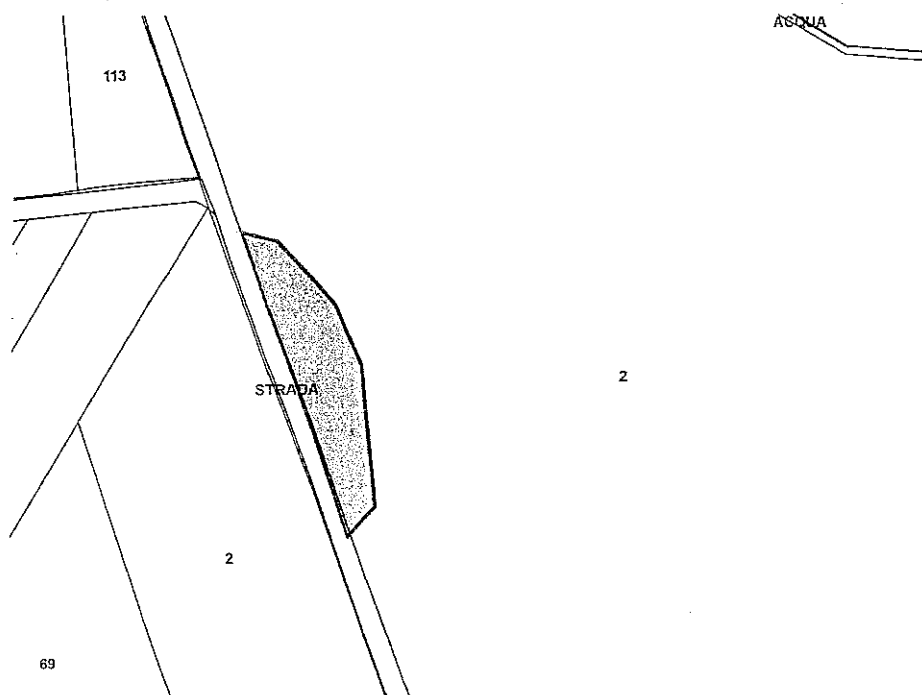
COMUNE DI CERTALDO

PROVINCIA DI FIRENZE

RILIEVO AREE PERCORSE DAL FUOCO

LOCALITA': Sciano
DATA INCENDIO: 13/09/2009
TOTALE SUPERFICIE PERCORSO DAL FUOCO (Ha): 00.11.89

Lista delle particelle interessate			
Foglio	Particella	Superficie in mq.	
		Percorsa	Totale
72	2	1153	113432



Estratto mappa catastale Foglio 72 Particella 2



Superficie percorsa dal fuoco





COMUNE DI CERTALDO

PROVINCIA DI FIRENZE

RILIEVO AREE PERCORSE DAL FUOCO

LOCALITA':

Strada dei Fossati

DATA INCENDIO:

17/07/2009

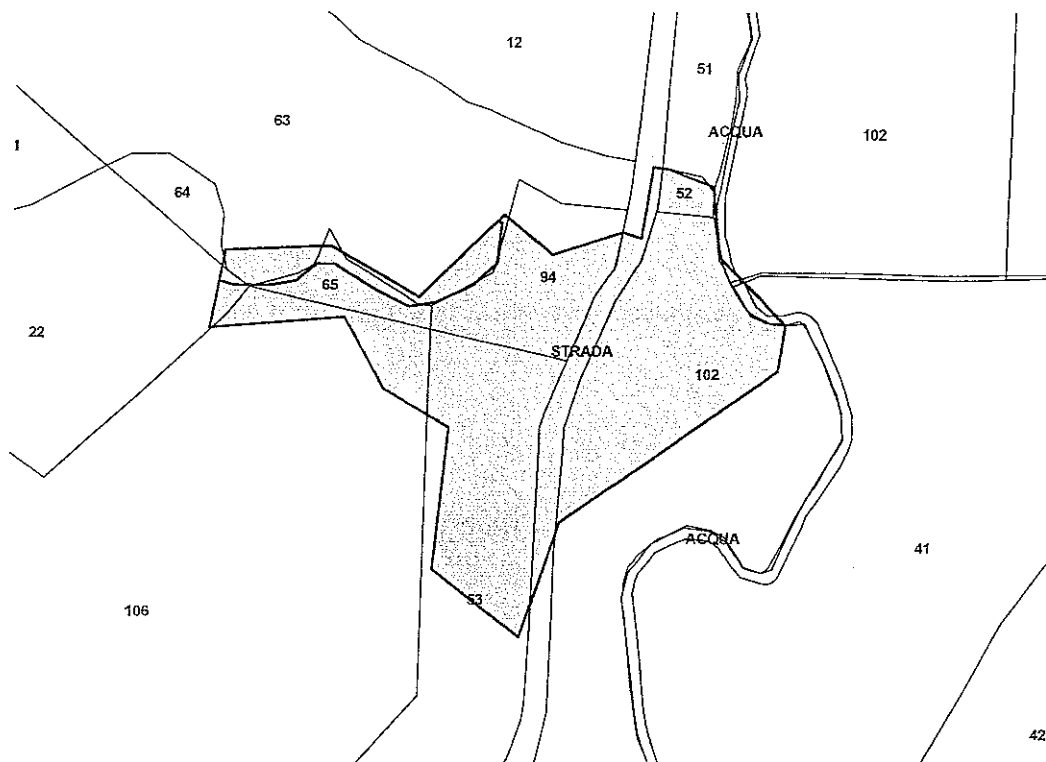
TOTALE SUPERFICIE PERCORSATA DAL FUOCO (Ha):

00.87.13

Lista delle particelle interessate

Foglio	Particella	Superficie in mq.	
		Percorsa	Totale
31	22	81	5220
31	52	165	174
31	53	2192	6325
31	63	455	13875
31	65	466	480
31	94	1152	1527
31	102	2805	20612
31	106	633	64287

Segue planimetria



Estratto mappa catastale Foglio 31 Particelle 22, 52, 53, 63, 65, 94, 102, 106



Superficie percorsa dal fuoco





COMUNE DI CERTALDO

PROVINCIA DI FIRENZE

RILIEVO AREE PERCORSE DAL FUOCO

LOCALITA':

Pino Scarpeto

DATA INCENDIO:

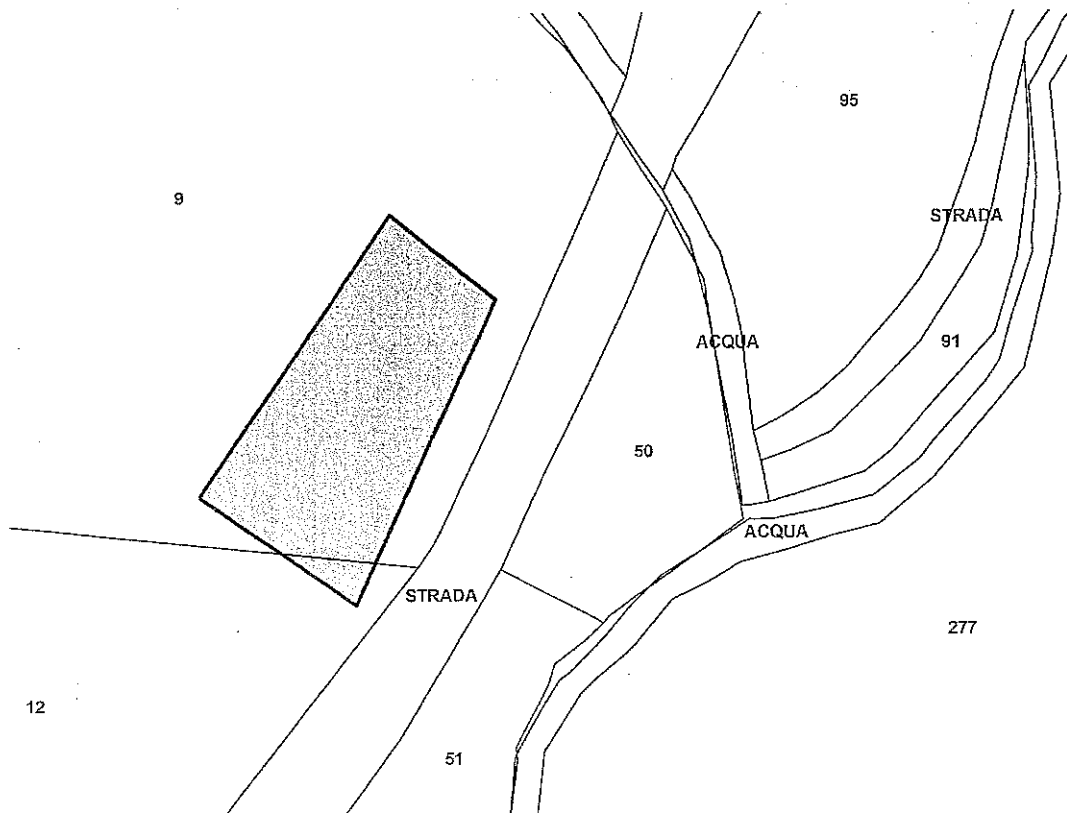
19/07/2010

TOTALE SUPERFICIE PERCORSO DAL FUOCO (Ha):

00.04.43

Lista delle particelle interessate

Foglio	Particella	Superficie in mq.	
		Percorsa	Totale
31	9	425	5960
31	12	18	18756



Estratto mappa catastale Foglio 31 Particelle 9, 12



Superficie percorsa dal fuoco



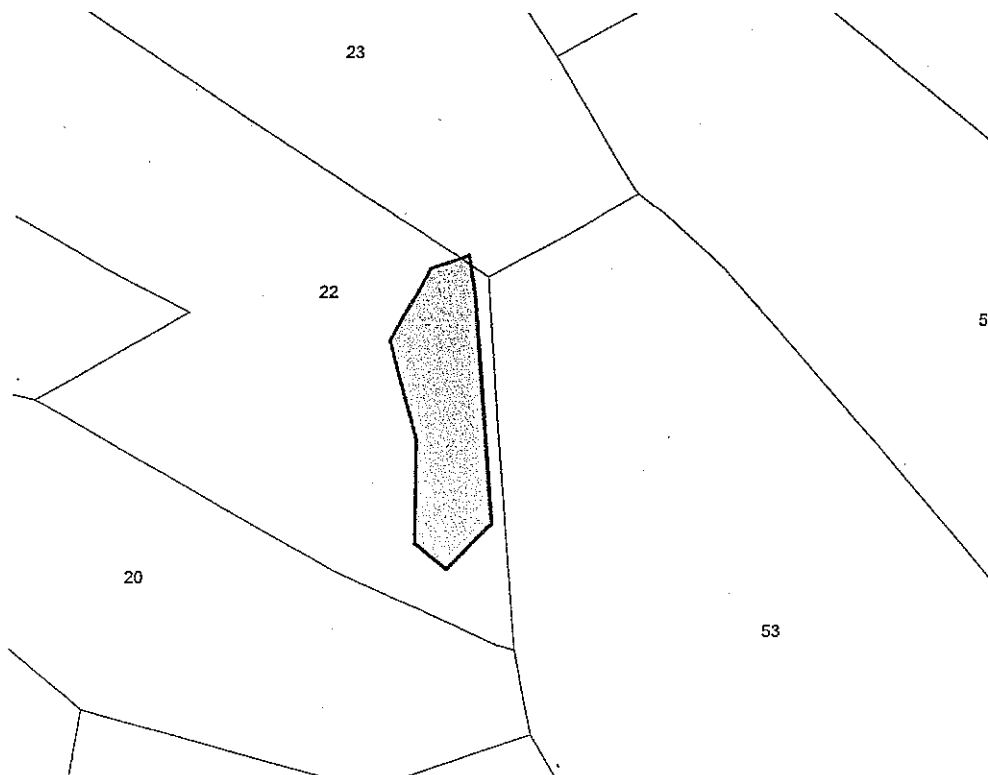
COMUNE DI CERTALDO

PROVINCIA DI FIRENZE

RILIEVO AREE PERCORSE DAL FUOCO

LOCALITA': C. Vignano – Le Torri
DATA INCENDIO: 04/09/2010
TOTALE SUPERFICIE PERCORSATA DAL FUOCO (Ha): 00.04.99

Lista delle particelle interessate			
Foglio	Particella	Superficie in mq.	
		Percorsa	Totale
49	22	498	4800
49	23	1	4632



Estratto mappa catastale Foglio 49 Particelle 22, 23



Superficie percorsa dal fuoco





COMUNE DI CERTALDO

PROVINCIA DI FIRENZE

RILIEVO AREE PERCORSE DAL FUOCO

LOCALITA':

Canonica

DATA INCENDIO:

20/08/2011

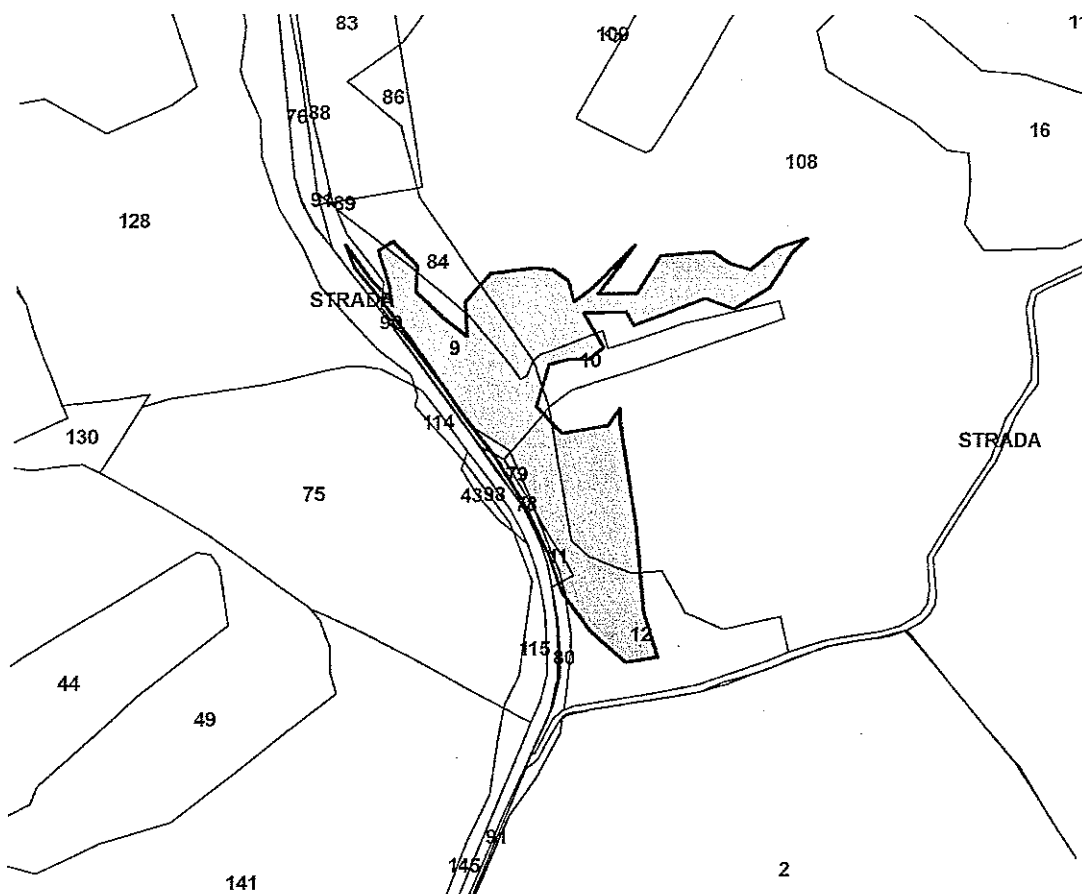
TOTALE SUPERFICIE PERCORSO DAL FUOCO (Ha):

01.20.39

Lista delle particelle interessate

Foglio	Particella	Superficie in mq.	
		Percorsa	Totale
30	9	2725	3359
30	10	290	1858
30	11	103	103
30	12	2455	5658
30	78	169	336
30	79	66	66
30	80	9	416
30	84	591	2170
30	90	152	746
30	108	5479	65884

Segue planimetria



Estratto mappa catastale Foglio 30 Particelle 9, 10, 11, 12, 78, 79, 80, 84, 90, 108



Superficie percorsa dal fuoco





COMUNE DI CERTALDO

PROVINCIA DI FIRENZE

RILIEVO AREE PERCORSE DAL FUOCO

LOCALITA':

Mugnano - Podere Piano

DATA INCENDIO:

02/10/2011

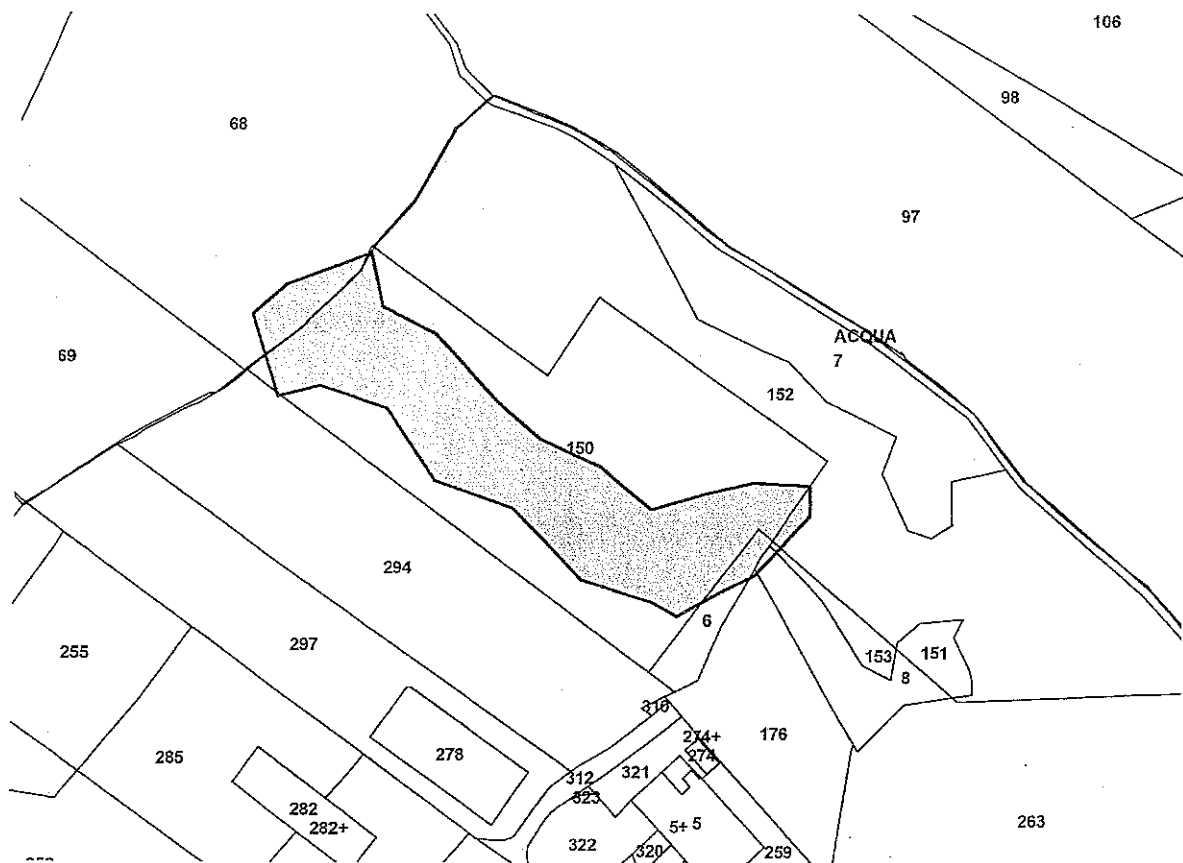
TOTALE SUPERFICIE PERCORSO DAL FUOCO (Ha):

00.30.53

Lista delle particelle interessate

Foglio	Particella	Superficie in mq.	
		Percorsa	Totale
31	68	216	7447
43	6	72	278
43	8	11	589
43	150	2707	5829
43	152	43	6018
43	153	3	161
43	176	1	1776

Segue planimetria



Estratto mappa catastale

Foglio 31 Particella 68 foglio 43 Particelle 6, 8, 150, 152, 153, 176



Superficie percorsa dal fuoco





COMUNE DI CERTALDO

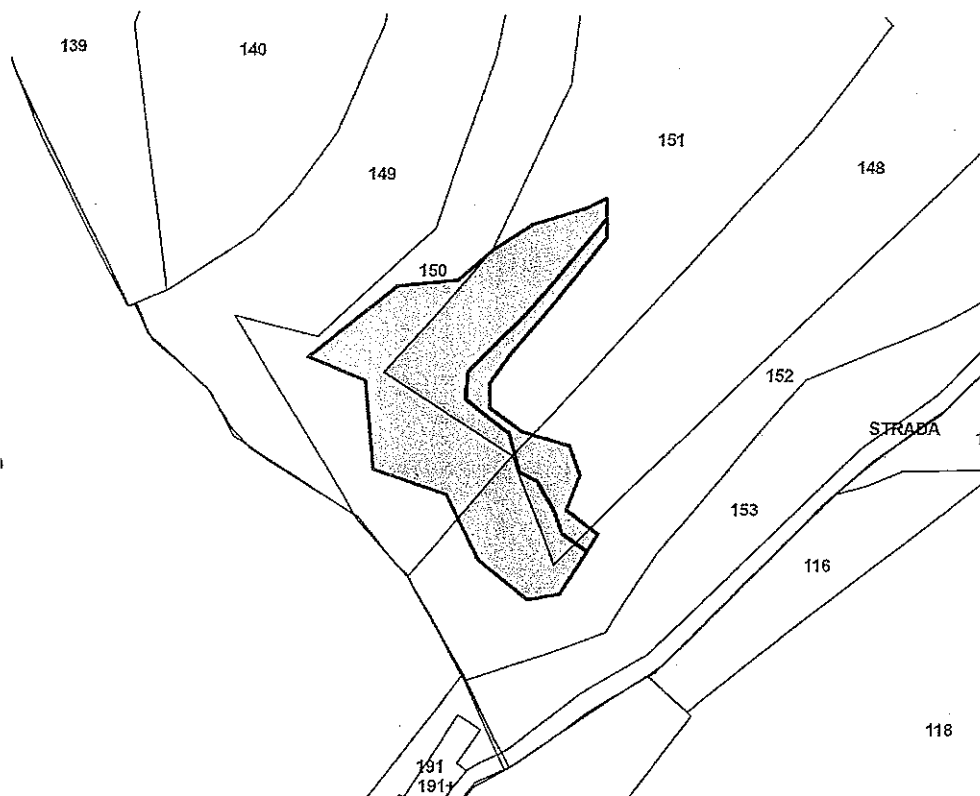
PROVINCIA DI FIRENZE

RILIEVO AREE PERCORSE DAL FUOCO

LOCALITA': Pogni di Sotto
DATA INCENDIO: 24/03/2012
TOTALE SUPERFICIE PERCORSATA DAL FUOCO (Ha): 00.26.92

Lista delle particelle interessate			
Foglio	Particella	Superficie in mq.	
		Percorsa	Totale
36	148	268	10814
36	150	910	3977
36	151	1077	7076
36	152	437	4294

Segue planimetria



Estratto mappa catastale Foglio 36 Particelle 148, 150, 151, 152



Superficie percorsa dal fuoco





COMUNE DI CERTALDO

PROVINCIA DI FIRENZE

RILIEVO AREE PERCORSE DAL FUOCO

LOCALITA':

Mugnano

DATA INCENDIO:

30/06/2013

TOTALE SUPERFICIE PERCORSO DAL FUOCO (Ha):

00.26.78

Lista delle particelle interessate

Foglio	Particella	Superficie in mq.	
		Percorsa	Totale
31	124	2678	35233



Estratto mappa catastale Foglio 31 Particella 124



Superficie percorsa dal fuoco





COMUNE DI CERTALDO

Provincia di Firenze

PARERI resi ai sensi dell'art. 49, comma 1, del D. Lgs. 18.08.2000 n.267 allegati alla deliberazione di Giunta Comunale:

avente il seguente oggetto:

URBANISTICA – Istituzione catasto boschi e pascoli percorsi dal fuoco – Determinazione aree anni 2008-2009-2010-2011-2012-2013.

Visto l'art. 49, comma 1, del D. Lgs. 18.08.2000 n.267 esprimo parere favorevole in ordine alla **REGOLARITA' TECNICA** del presente schema di deliberazione.

☐ *Vedi sul retro eventuale parere contrario.*

Certaldo, 28.04.2015

IL RESPONSABILE DEL SERVIZIO
F.to Dott. Arch. Carlo Vanni

☒ Vista la proposta di deliberazione di cui all'oggetto e rilevato che la stessa non presenta aspetti di natura contabile, non esprime alcun parere in merito in quanto non ricorrono gli estremi per l'espressione del parere di cui all'art. 49, comma 1, del D. Lgs. 18.08.2000 n.267.

☐ Vista la proposta di deliberazione di cui all'oggetto esprime parere favorevole in ordine alla regolarità contabile della medesima ai sensi dell'art. 49, comma 1, del D. Lgs. 18.08.2000 n.267.

Certaldo, 28.04.2015

IL RESPONSABILE DEL SERVIZIO FINANZIARIO
F.to Dott.ssa Tania Frediani

Letto, approvato e sottoscritto.

IL PRESIDENTE

(F.to Dott. Francesco Dei)

IL SEGRETARIO GENERALE

(F.to Dott. Danilo D'Aco)

ESECUTIVITÀ

La presente deliberazione è divenuta esecutiva per decorrenza del termine di giorni DIECI dalla sua pubblicazione all'albo pretorio il 05 Maggio 2015 (art. 134, comma 3, D.Lgs. n. 267/2000).

Certaldo, _____

IL FUNZIONARIO RESPONSABILE

La presente deliberazione è stata:

Revocata con atto n. _____ del _____
Modificata con atto n. _____ del _____

Certaldo, _____

IL FUNZIONARIO RESPONSABILE

Copia conforme all'originale, in carta libera per uso amministrativo

Certaldo, 05 Maggio 2015

IL FUNZIONARIO RESPONSABILE

(F.to Dott. Danilo D'Aco)

