



# COMUNE DI CERTALDO

Città Metropolitana di Firenze

\*\*\*\*\*

## Deliberazione della Giunta Comunale

N. **127**  
del  
**23/07/2021**

**Oggetto: URBANISTICA - L.R. 39/00 - ISTITUZIONE DEL CATASTO DEI BOSCHI E DEI PASCOLI PERCORSI DAL FUOCO - DETERMINAZIONE DELLE AREE PERCORSE DAL FUOCO NEGLI ANNI 2019-2020.**

L'anno duemilaventuno addì ventitre del mese di Luglio alle ore 13:00 nella Residenza Municipale, convocata nelle forme di legge, si è riunita la Giunta Comunale con l'intervento dei signori:

	Nominativo	Carica	Presenti	Assenti
1	CUCINI GIACOMO	Sindaco		X
2	DEI FRANCESCO	Vice Sindaco	X	
3	ARRIGONI JACOPO	Assessore	X	
4	CONFORTI CLARA	Assessore	X	
5	BAGNI BENEDETTA	Assessore		X
6	MASINI JACOPO	Assessore	X	
			<b>4</b>	<b>2</b>

Partecipa alla seduta il Dott. Danilo D'Aco, Segretario Generale del Comune.

Il Sig. Dei Francesco nella sua qualità di ViceSindaco, assume la presidenza e riconosciuto legale il numero degli intervenuti, dichiara aperta la seduta invitando i presenti a deliberare sull'oggetto sopra indicato.

**OGGETTO: URBANISTICA - L.R. 39/00 - ISTITUZIONE DEL CATASTO DEI BOSCHI E DEI PASCOLI PERCORSI DAL FUOCO - DETERMINAZIONE DELLE AREE PERCORSE DAL FUOCO NEGLI ANNI 2019-2020.**

**LA GIUNTA COMUNALE**

Acquisiti i pareri favorevoli in ordine alla regolarità tecnica (e contabile) espressi dai responsabili dei servizi interessati ai sensi dell'art. 49 e dell'art. 147-bis del D.Lgs. 267/2000;

A voti unanimi resi nelle forme di legge

**DELIBERA**

il seguente testo

Premesso che:

- la Legge 21 novembre 2000, n. 353 "Legge quadro in materia di incendi boschivi" e la Legge Regionale 21 marzo 2000, n. 39 "Legge forestale della Toscana" disciplinano le attività a cui sono tenuti i vari enti territoriali al fine di conservare e difendere dagli incendi il patrimonio boschivo nazionale quale bene insostituibile per la qualità della vita;

- la Regione Toscana, nel riconoscere il patrimonio boschivo come bene di fondamentale importanza sia ambientale che produttivo provvede, secondo quanto disposto dalla L. 353/2000 e dalla L.R. 39/2000, alla formazione del piano pluriennale di previsione, prevenzione e lotta attiva degli incendi boschivi, definito Piano AIB;

- il piano regionale, finalizzato alla conservazione dell'intero territorio boschivo, programma l'insieme delle attività di previsione e prevenzione degli incendi. Nell'ambito della pianificazione AIB anche gli Enti Locali sono chiamati a svolgere analoghe attività al fine di limitare il fenomeno degli incendi boschivi;

- fra le competenze dei Comuni, per quanto stabilito dall'art. 10, comma 2, della L. 353/2000 nonché dall'art. 75 bis della L.R. 39/2000, come successivamente modificata ed integrata dalla L.R. 80/2012, vi è il compito di censire con apposito catasto le aree percorse dal fuoco anche avvalendosi dei rilievi effettuati dal Corpo Forestale dello Stato soggette ai divieti di cui all'art. 76, commi 4, 5, 6 e 7 della medesima L.R. 39/2000, indicandone le relative scadenze;

- la L.R. 80/2012 ha introdotto significative modifiche alla preesistente disciplina dettata dalla L.R. 39/2000, definendo in modo più chiaro quali siano le aree effettivamente da assoggettare ai divieti previsti dall'art. 76, comma 5, della legge forestale toscana. In particolare in tale norma di modifica, ponendo fine agli annosi dubbi interpretativi, ha stabilito che in merito ai divieti di cui ai commi 5, 6 e 7 dell'art. 76 sopra citato sono da considerare, oltre che ai boschi percorsi dal fuoco, solo i terreni adibiti a pascolo che si trovano nel raggio di 50 metri dal bosco bruciato e che sono stati a loro volta percorsi dal fuoco;

- il Comune di Certaldo, in conformità all'art. 75 bis della L.R. 39/2000, provvede a censire apposito catasto dei boschi percorsi dal fuoco e, nella fascia entro 50 metri da tali boschi, i soli pascoli percorsi dal fuoco;

- con nota del Ministero delle politiche agricole alimentari e forestali - Corpo Forestale dello Stato - Comando Provinciale di Firenze del 09/10/2013 (pervenuta tramite PEC in data 11/10/2013, ns. prot. n. 18334) i Comuni della Provincia di Firenze venivano informati sulla possibilità di accedere alla consultazione delle aree percorse dal fuoco censite dal Corpo Forestale dello Stato per l'istituzione del catasto incendi ai sensi della L. 353/2000;

- questo Comune ha aderito alla suddetta proposta ed ha reperito l'elenco delle aree percorse dal fuoco per gli anni 2019-2020;

- gli elenchi scaricati sono stati trasmessi per PEC in data 17/03/2021, prot. n. 5619, all'Unione dei Comuni del Circondario Empolese-Valdelsa, subentrata al Circondario Empolese-

Valdelsa, nella gestione in forma associata del Catasto degli incendi boschivi, come da convenzione stipulata tra il suddetto Circondario e questa Amministrazione in data 04/11/2004;

- nei tempi indicati l'Unione dei Comuni non ha comunicato modifiche/integrazioni da apportare ai suddetti elenchi;

Dato atto che:

- gli elenchi degli incendi boschivi relativi agli anni 2019-2020 sono stati depositati, congiuntamente alla pubblicazione del relativo avviso, all'Albo Pretorio Comunale dal 14/06/2021 al 14/07/2021 e ne è stata data adeguata informazione alla cittadinanza mediante pubblicazione di apposito avviso sul sito internet del Comune e tramite comunicati stampa su quotidiani on-line e su [www.met.provincia.fi.it](http://www.met.provincia.fi.it) (News dalle Pubbliche Amministrazioni della Città Metropolitana di Firenze);

- entro il termine dei trenta giorni successivi al periodo di deposito non sono pervenute osservazioni;

Vista la L. 353/2000;

Visto l'art. 75 bis della L.R. 39/2000 e s.m.i.;

Visto il T.U.E.L. approvato con il D.Lgs. n. 267/2000 e s.m.i.;

Per quanto sopra esposto,

#### DELIBERA

1. di approvare gli elenchi degli incendi boschivi anni 2019-2020, tenuto conto che durante il periodo previsto per legge non sono pervenute osservazioni al riguardo (ALLEGATO A);
2. di approvare, altresì, le relative perimetrazioni come individuate nelle allegate cartografie (ALLEGATO B);
3. di trasmettere la presente deliberazione all'Unione dei Comuni del Circondario Empolese-Valdelsa per le competenze relative alla gestione associata delle funzioni di che trattasi;
4. di comunicare il presente atto ai capigruppo consiliari, ai sensi dell'art. 125 del D.Lgs n. 267/2000 e s.m.i..

Quindi la Giunta Comunale, con separata ed espressa votazione, resa parimenti unanime

#### DELIBERA

di dichiarare il presente atto immediatamente eseguibile ai sensi di legge, stante l'urgenza di provvedere in merito.

Letto, confermato e sottoscritto.

Il Sindaco  
Dei Francesco

Il Segretario comunale  
Dott. Danilo D'Aco



# COMUNE DI CERTALDO

## CITTA' METROPOLITANA DI FIRENZE

### RILIEVO AREE PERCORSE DAL FUOCO

(Rilievi effettuati dal Corpo Forestale dello Stato)

<b>Localita':</b>	<b>Quercitella</b>
<b>Data Incendio:</b>	<b>25/07/2019</b>
<b>Superficie boschiva percorsa dal fuoco (Ha):</b>	<b>01.55.95</b>
<b>Superficie non boschiva percorsa dal fuoco (Ha):</b>	<b>14.43.03</b>
<b>Di cui superficie pascoliva percorsa dal fuoco (Ha):</b>	<b>-----</b>
<b>Totale superficie percorsa dal fuoco (Ha):</b>	<b>15.98.99</b>

Come stabilito dall'art. 75 bis della Legge forestale Toscana n. 39/2000, le particelle interessate al vincolo di cui all'art. 10 della Legge Quadro n. 353 /2000, in quanto superfici boscate percorse dal fuoco, sono di seguito elencate:

<b>Foglio</b>	<b>Particella</b>
42	00026 porzione
42	00027 porzione
42	00094 porzione
42	00095 porzione
42	00204 porzione
42	00205 porzione
42	00210 porzione
42	00239 porzione
42	00248 porzione
42	00278 porzione

Nella pagina successiva è riportato estratto mappa catastale con evidenziate le particelle (interi o porzioni) percorse dal fuoco.



# COMUNE DI CERTALDO

## CITTA' METROPOLITANA DI FIRENZE

### RILIEVO AREE PERCORSE DAL FUOCO

(Rilievi effettuati dal Corpo Forestale dello Stato)

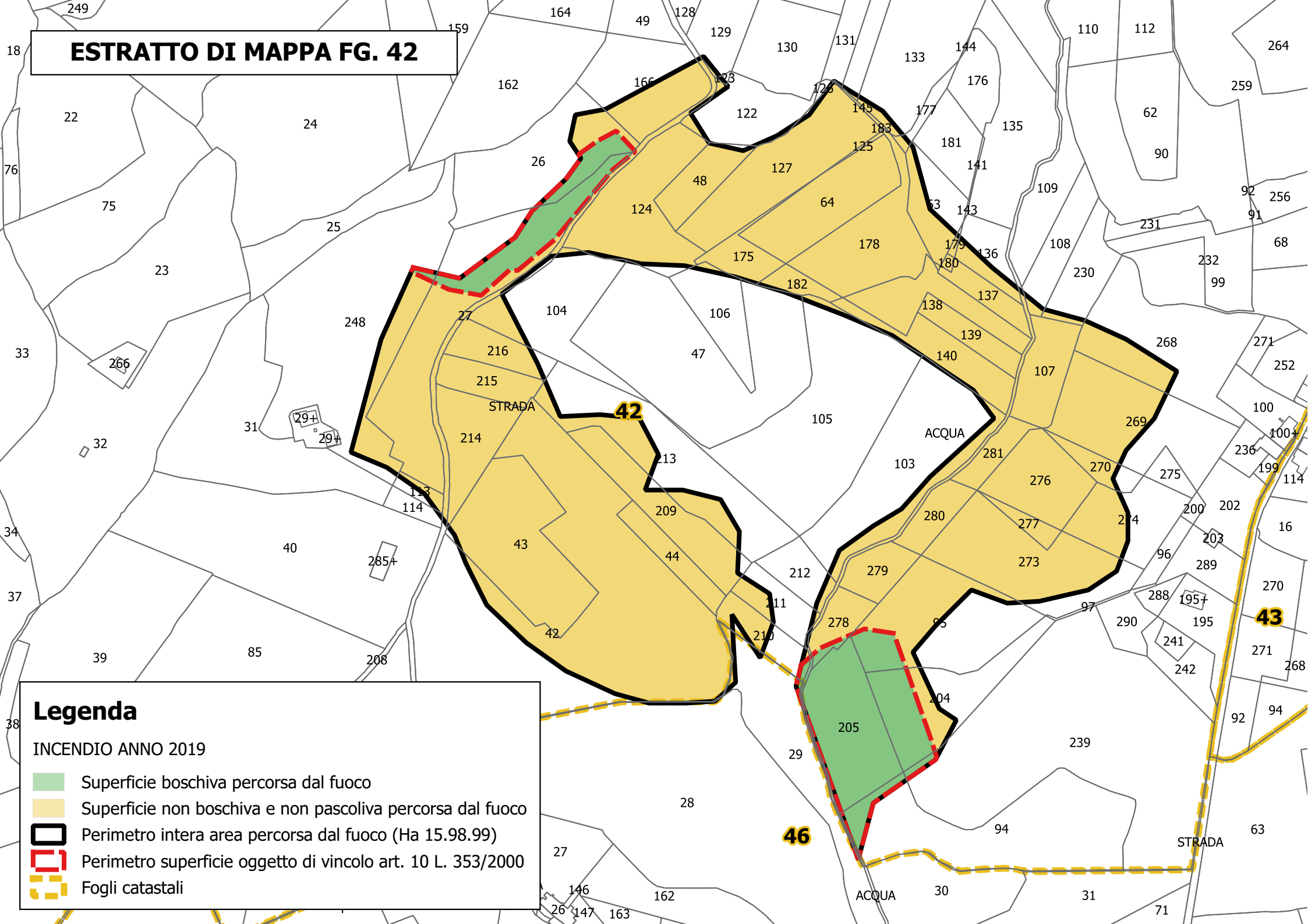
<b>Localita':</b>	<b>Sciano</b>
<b>Data Incendio:</b>	<b>09/04/2020</b>
<b>Superficie boschiva percorsa dal fuoco (Ha):</b>	<b>00.04.74</b>
<b>Superficie non boschiva percorsa dal fuoco (Ha):</b>	<b>00.00.00</b>
<b>Di cui superficie pascoliva percorsa dal fuoco (Ha):</b>	<b>-----</b>
<b>Totale superficie percorsa dal fuoco (Ha):</b>	<b>00.04.74</b>

Come stabilito dall'art. 75 bis della Legge forestale Toscana n. 39/2000, le particelle interessate al vincolo di cui all'art. 10 della Legge Quadro n. 353 /2000, in quanto superfici boscate percorse dal fuoco, sono di seguito elencate:

Foglio	Particella
62	00050 porzione
62	00138 porzione
62	00141 porzione






Nella pagina successiva è riportato estratto mappa catastale con evidenziate le particelle (interi o porzioni) percorse dal fuoco.

# ESTRATTO DI MAPPA FG. 42



## Legenda




INCENDIO ANNO 2019

-  Superficie boschiva percorsa dal fuoco
-  Superficie non boschiva e non pascoliva percorsa dal fuoco
-  Perimetro intera area percorsa dal fuoco (Ha 15.98.99)
-  Perimetro superficie oggetto di vincolo art. 10 L. 353/2000
-  Fogli catastali

## ESTRATTO DI MAPPA FG. 62

### Legenda

INCENDIO ANNO 2020

-  Superficie boschiva percorsa dal fuoco
-  Perimetro superficie oggetto di vincolo art. 10 L. 353/2000
-  Perimetro intera area percorsa dal fuoco (Ha 00.04.74)

